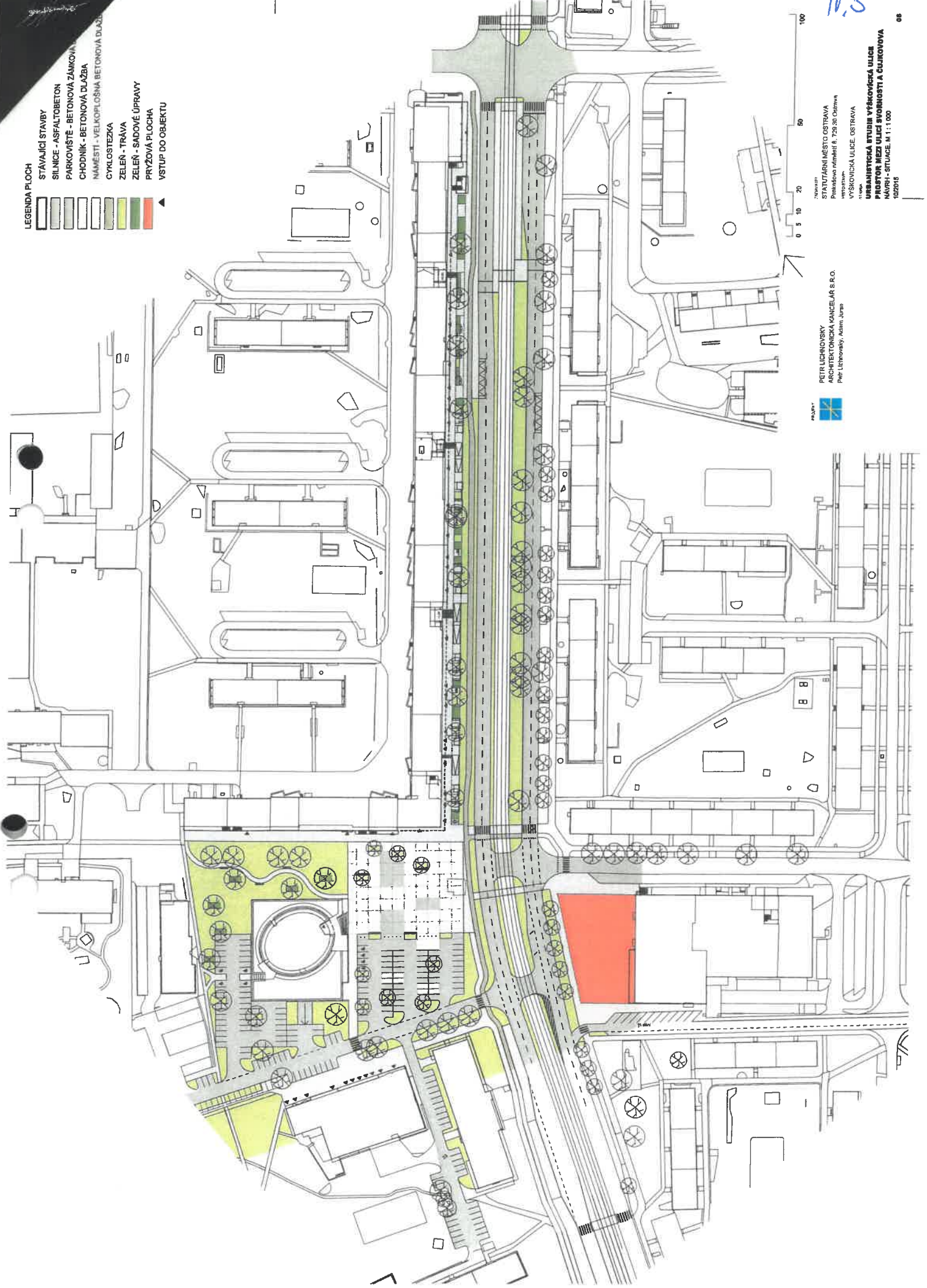


LEGENDA PLOCH

- STÁVAJÍCÍ STAVBY
- SILNICE - ASFALTOBETON
- PARKOVIŠTE - BETONOVÁ ZÁMKOVANÁ
- CHODNÍK - BETONOVÁ DLAŽBA
- NÁMĚSTÍ - VELKOPLOŠNÁ BETONOVÁ DLAŽBA
- CYKLOSTEZKA
- ZELEŇ - TRÁVA
- ZELEŇ - SADOVÉ ÚPRAVY
- PRYZOVÁ PLOCHA
- VSTUP DO OBJEKTU



70.3

0 5 10 20 50 100

PROJEKT
PETR LICHONOVSKÝ
ARCHITEKTONICKÁ KANCELÁŘ S.R.O.
Petr Lichonovský, Adam Jurek



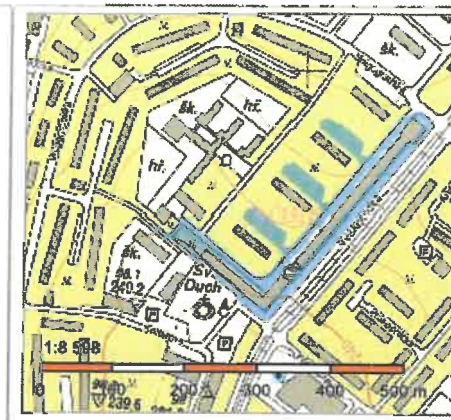
ZÁKAZNÍK
MĚSTSKÝ ÚŘAD MĚSTO OSTRAVA
Příkopová třída č. 128, 801 00 Ostrava
VÝŠKOVICKÁ ULICE, OSTRAVA

11.000
URBANISTICKÁ STUDIE VÝŠKOVICKÁ ULICE
PROSTOR MEZI ULICÍ VÝŠKOVICKÁ
NAVRH - SITUACE M 1 : 1 000
10/2016

Pr. 3

Informace o pozemku

Parcelní číslo:	783/11
Obec:	Ostrava [554821]
Katastrální území:	Zábřeh nad Odrou [714305]
Číslo LV:	3152
Výměra [m ²]:	15889
Typ parcely:	Parcela katastru nemovitostí
Mapový list:	DKM
Určení výměry:	Ze souřadnic v S-JTSK
Způsob využití:	ostatní komunikace
Druh pozemku:	ostatní plocha



Vlastníci, jiní oprávnění

Vlastnické právo	Podíl
Statutární město Ostrava, Prokešovo náměstí 1803/8, Moravská Ostrava, 70200 Ostrava	
Svěřená správa nemovitostí ve vlastnictví obce	Podíl
Městský obvod Ostrava-jih, Horní 791/3, Hrabůvka, 70030 Ostrava	

Způsob ochrany nemovitosti

Nejsou evidovány žádné způsoby ochrany.

Seznam BPEJ

Parcela nemá evidované BPEJ.

Omezení vlastnického práva

Typ
Věcné břemeno (podle listiny)
Věcné břemeno vedení

Jiné zápisy

Nejsou evidovány žádné jiné zápisy.

Řízení, v rámci kterých byl k nemovitosti zapsán cenový údaj

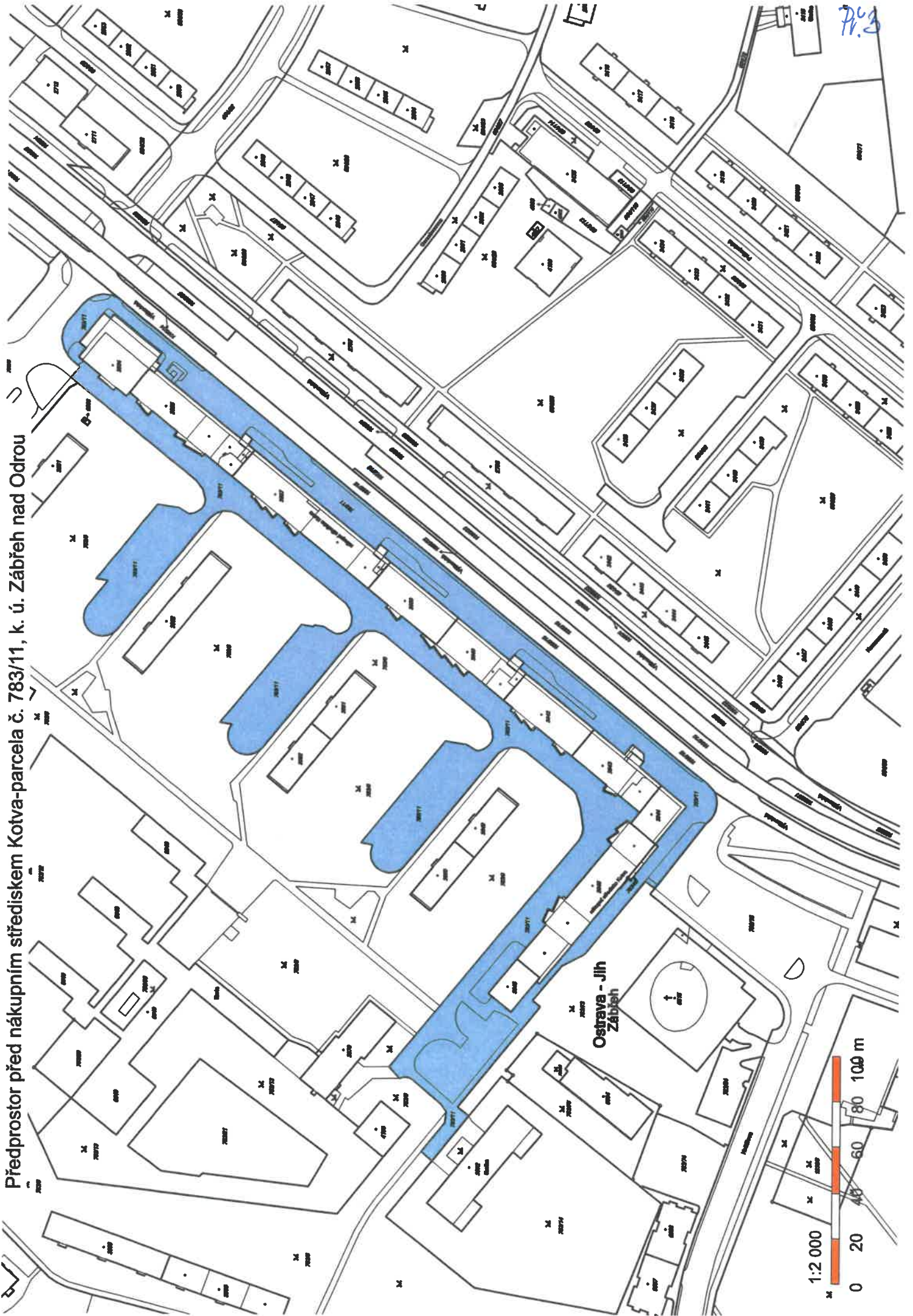
Nemovitost je v územním obvodu, kde státní správu katastru nemovitostí ČR vykonává [Katastrální úřad pro Moravskoslezský kraj, Katastrální pracoviště Ostrava](#)

Zobrazené údaje mají informativní charakter. Platnost k 21.01.2019 08:00:00.

© 2004 - 2019 [Český úřad zeměměřičký a katastrální](#), Pod sídlištěm 1800/9, Kobylisy, 18211 Praha 8
 Podání určená katastrálním úřadům a pracovištím zasílejte přímo na [jejich e-mail adresu](#).

Verze aplikace: 5.5.3 build 0

Předprostor před nákupním střediskem Kotva-parcela č. 783/11, k. ú. Zábřeh nad Odrou



1:2 000

0 20 40 60 80 100 m

Ostrava - Jih
Zábřeh

P. 03