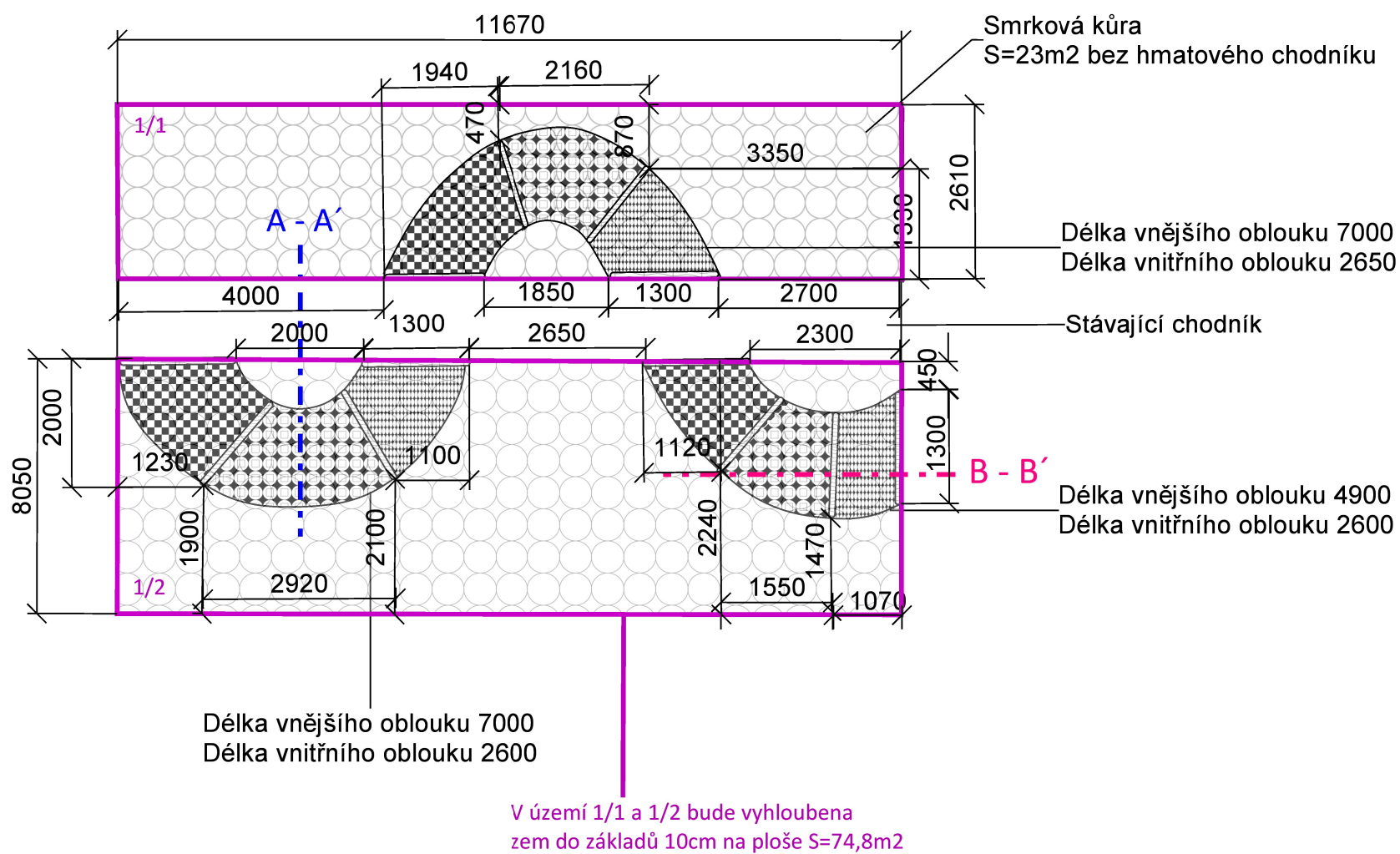
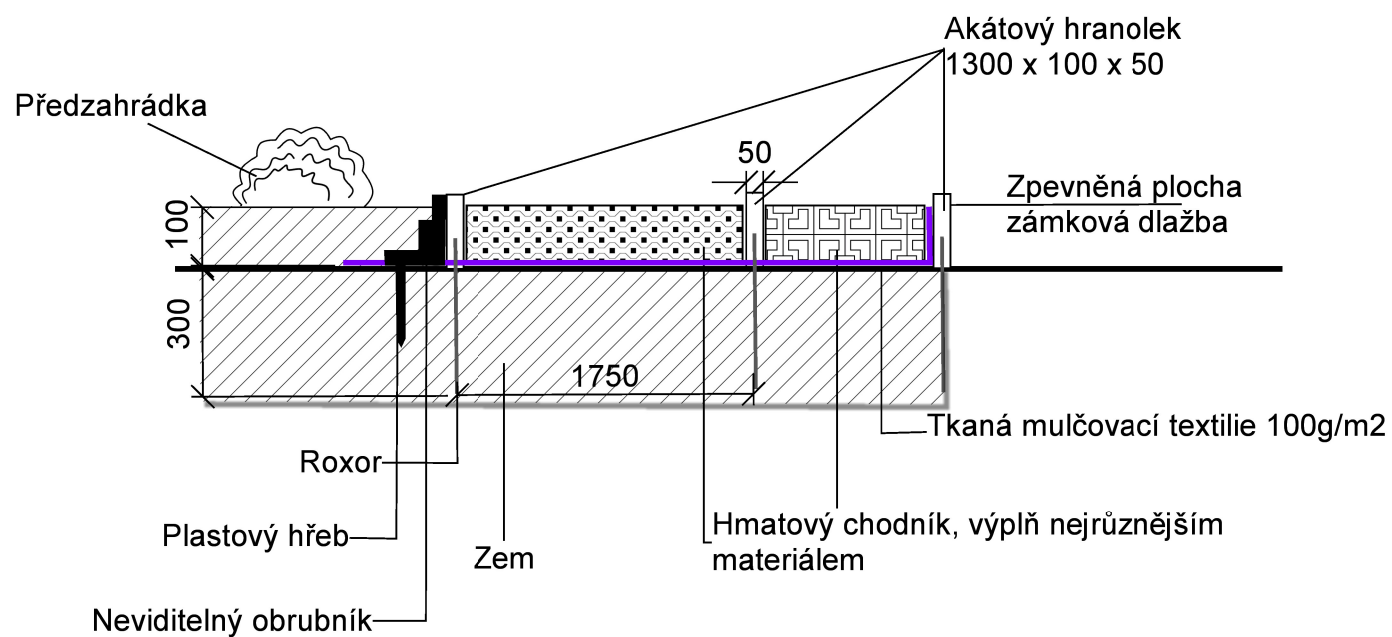


1.PŘEDZAHŘÁDKA S HMATOVÝM CHODNÍKEM



ŘEZ B - B'



Založení:

V celé ploše 1/1 a 1/2 (74,8m²) bude vytěžena zem do hl. 100 mm. Současně tuto plochu vymezují chodníky, budova MŠ a plot. Poté se urovná terén, položí tkaná mulčovací textilie. Dle výkresu se umístí neviditelný obrubník ve tvaru hmatového chodníku. Poté se vloží akátové hranolky a jednotlivé dílce se vyplní materiálem. Okolní plochy budou zasypany smrkovou mulčovací kůrou, ve které vznikne předzahrádka (S=53,9m²).

Údržba, následná péče:

Průběžná vizuální kontrola. Výměna některých materiálů: seno, sláma.

Doplňování: kamínky, kůru. Vlhčit mech.

Technické informace:

$$S = 1/1 \text{ a } 1/2 \text{ } 74,8 \text{ m}^2$$

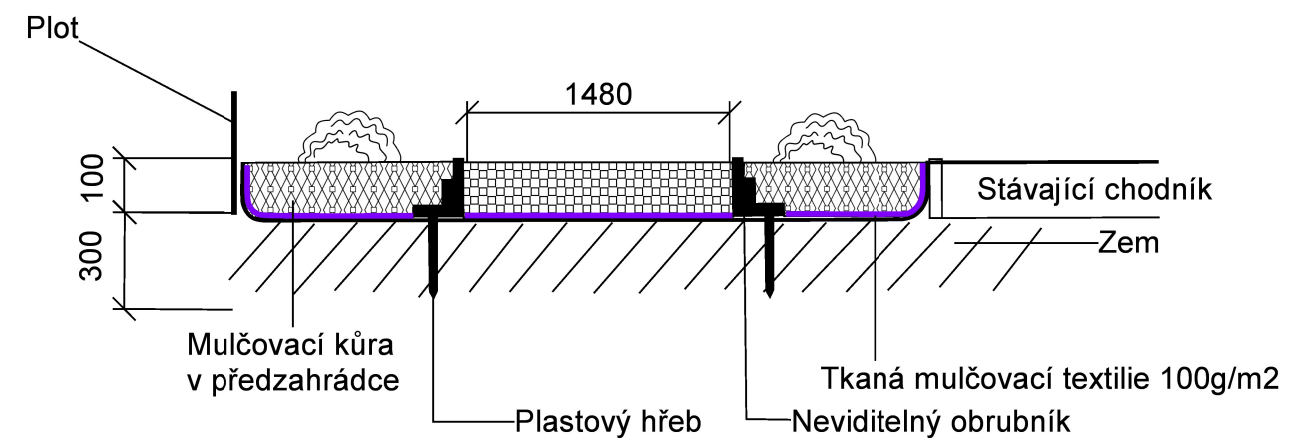
Hmatový chodník S=19,6m²

Délka neviditelného obrubníku 27ks

Na 12ks akátových hranolků 24ks roxorů

Možný materiál do hmatového chodníku: šišky, kůra, sláma, seno, písek, štěrk, oblázky, mech, piliny, suché listí, zem, kaštiny, žaludy, ořechy, kuláče, prkna, cihly...

ŘEZ A - A'



OBJEDNATEL:		PROJEKTANT:	
MŠ Za Školou 1, Tarnavova 3020/18 700 30 Ostrava - Zábřeh		ING. DAGMAR RUDOLFOVÁ, ING. MIROSLAVA NAJMAN Dukelská 511, 739 23 Stará Ves nad Ondřejnicí	
<div style="text-align: center;"> PŘÍRODNÍ ZAHRADE MŠ </div>		Pisárky 585, 739 32	
		Řepiště	
		VYPRACOVAL:	Ing. Miroslava Najman
		DATUM:	Listopad 2018
		MĚŘÍTKO:	1:100 pro A3
STUPEŇ PD:		ProvDoku	
OBSAH:	PŘEDZAHRADEK S HMATOVÝM CHODNÍKEM	OBJEKT:	ČÍSLO VÝKRESU:
DÍL:	PŮDORYS		<div style="text-align: center;"> 6/1 </div>
		ČÍSLO KOPIJE:	