

KRPT-269280127-2017
 Policie České republiky
 Městské ředitelství policie Ostrava
 dopravní inspektorát
 ul. Výstavní č. 107/56
 703 00 Ostrava
 por. Bc. Antonín Lýko

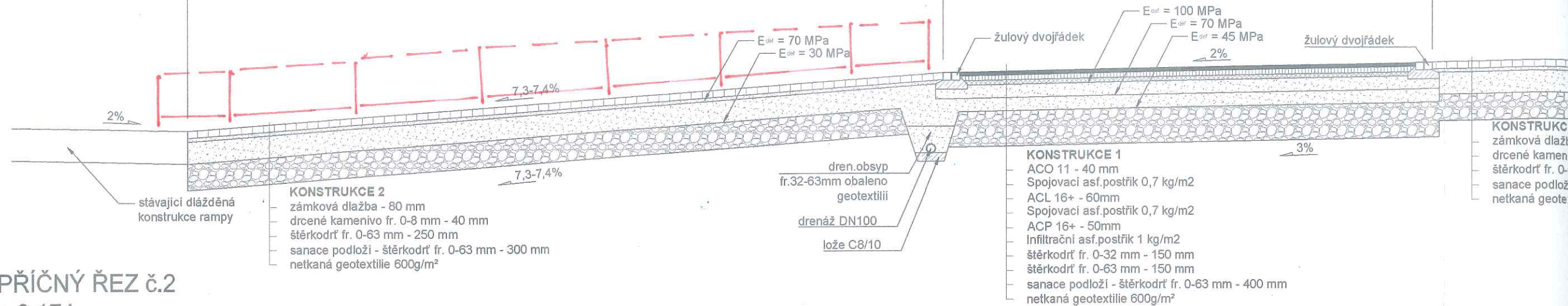
ZODP.PROJEKTANT	VYPRACOVAL	K.Ú	PARÉ Č.:	RAZÍTKO:
ING. ROMAN FILDÁN	ING. ROMAN FILDÁN	HRABŮVKA		
KRAJ: Moravskoslezský kraj		MÍSTO: ul. Dr. Lukášové, Ostrava		
INVESTOR: Statutární město Ostrava, Prokešovo nám. 1803/8, 729 30 Ostrava, IČ: 00845451				
AKCE: Rekonstrukce ul. Dr. Lukášové, Ostrava-Hrabůvka			FORMÁT:	3x A4
			DATUM:	11/2017
			ÚČEL:	DSP
OBSAH: VZOROVÉ PŘÍČNÉ ŘEZY			MĚŘITKO: 1:50	VÝKRES: C1.2.3

VZOROVÝ PŘÍČNÝ ŘEZ č.3 km 0,19 ; 0,255

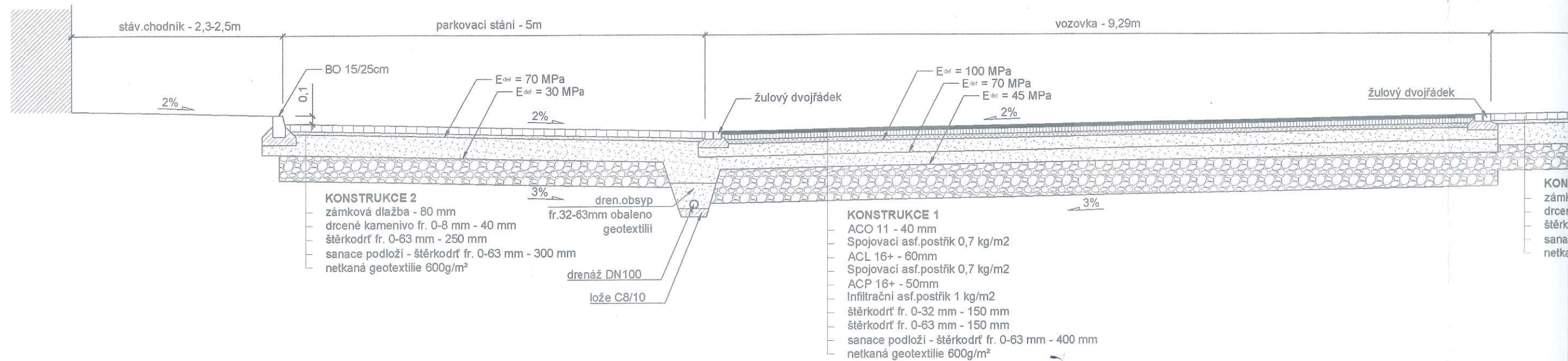
stáv.dlážděný povrch rampy

předláždění stáv.rampy - 8,6 ≈ 8,96m

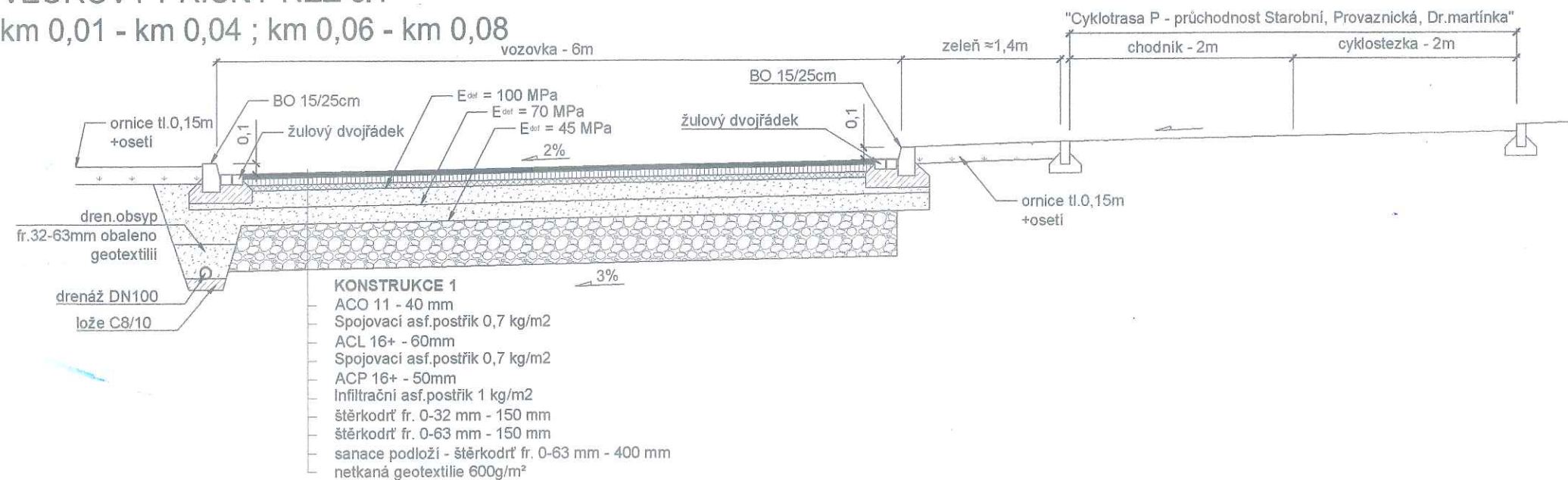
vozovka - 5,56 ≈ 6,13m

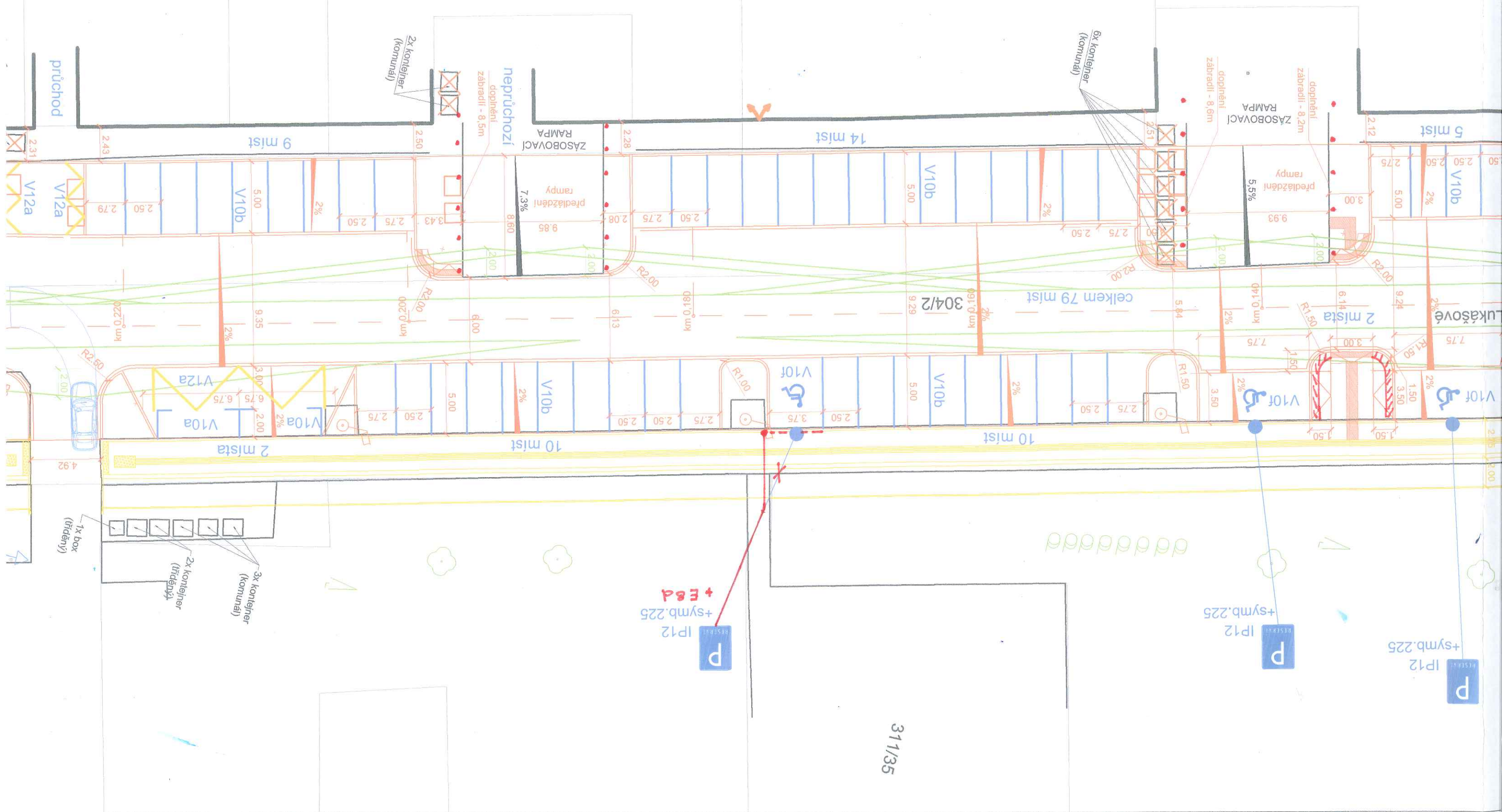


VZOROVÝ PŘÍČNÝ ŘEZ č.2 km 0,15 - km 0,174



VZOROVÝ PŘÍČNÝ ŘEZ č.1 km 0,01 - km 0,04 ; km 0,06 - km 0,08









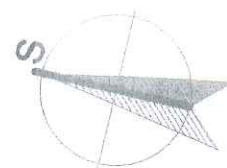
- sloupky zábradlí se zatažkou
- snížená obtažba s udatným pásem

LEGENDA NAVRŽENÝCH SÍTÍ A OBJEKTŮ:

- SO 101 - HRANY NAVRŽENÝCH PLOCH
- HRANY PLOCH NAVRŽENÉ V RÁMCI STAVBY "Náměstí Ostrava-Jih, veřejný prostor Ostrava-Hrabůvka"
- HRANY PLOCH NAVRŽENÉ V RÁMCI STAVBY "Cyklotrasa P- průchodnost Starobní, Provaznická, Dr. Martinka"

POMOCNÉ LINIE:

- STROMY / KEŘE STÁVAJÍCÍ
- HRANY KATASTRU
- HRANY ROSTLÉHO TERÉNU
- HRANY STÁVAJÍCÍCH PLOCH A OBJEKTŮ
- STÁVAJÍCÍ STOŽÁR VEŘ.OSVĚTLENÍ
- DOPRAVNÍ ZNAČKA STÁVAJÍCÍ
- NAVRŽENÉ DOPRAVNÍ ZNAČENÍ
- STÁVAJÍCÍ DOPRAVNÍ ZNAČENÍ
- ROZHLEDOVÉ POMĚRY



ZODP.PROJEKTANT	VYPRACOVAL	K.Ú	PARÉ Č.:	RAZÍTKO:
ING. ROMAN FILDÁN	ING. ROMAN FILDÁN	HRABŮVKA		
KRAJ: Moravskoslezský kraj		MÍSTO: ul. Dr. Lukášové, Ostrava		
INVESTOR: Statutární město Ostrava, Prokešovo nám. 1803/8, 729 30 Ostrava, IČ: 00845451				
AKCE: Rekonstrukce ul. Dr. Lukášové, Ostrava-Hrabůvka				
OBSAH: DOPRAVNÍ ZNAČENÍ				FORMÁT: 8x A4
				DATUM: 11/2017
				ÚČEL: DSP
				MĚŘÍTKO: 1:250
				VÝKRES: C1.2.7