

DRUH POVRCHU ÚZEMÍ
KATASTRÁLNÍ ÚZEMÍ

SKLONOVÉ POMĚRY

NIVELETA

ZMĚNA PŘÍČNÉHO SKLONU VOZOVKY

KÓTY NAVRHOVANÉ NIVELETY

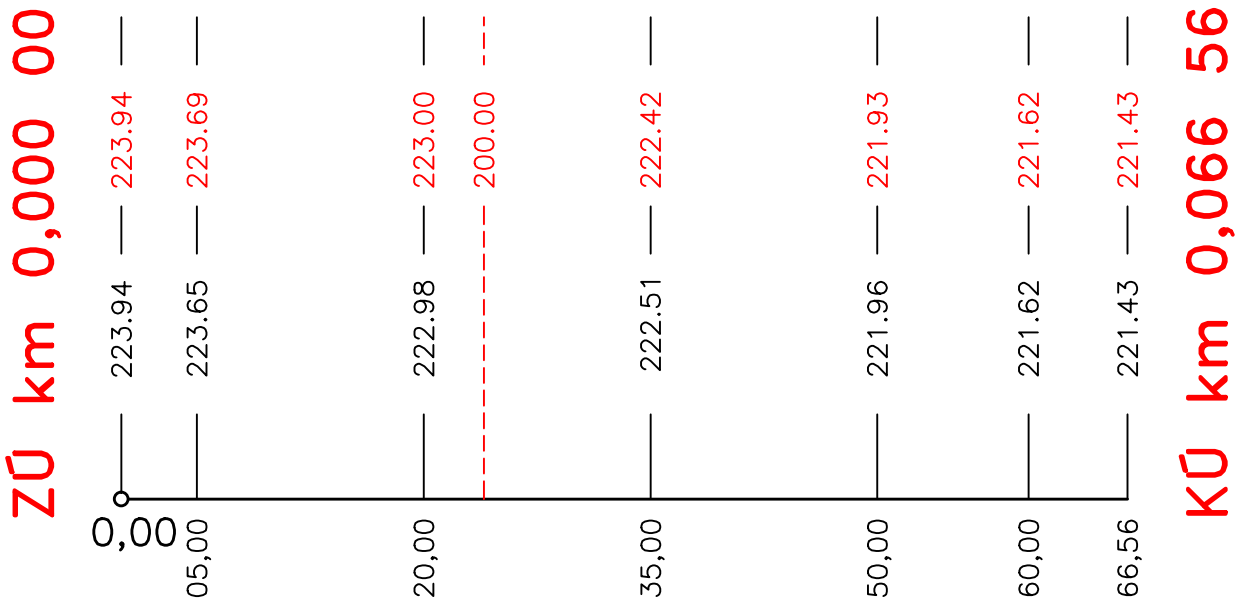
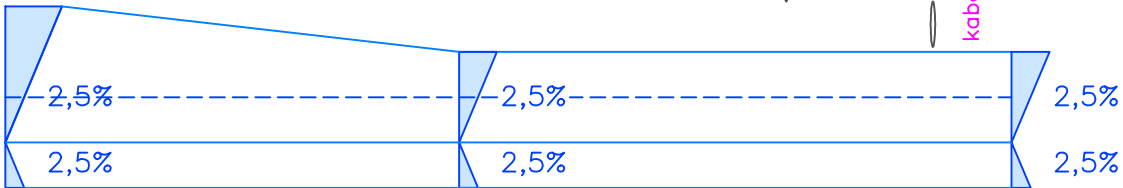
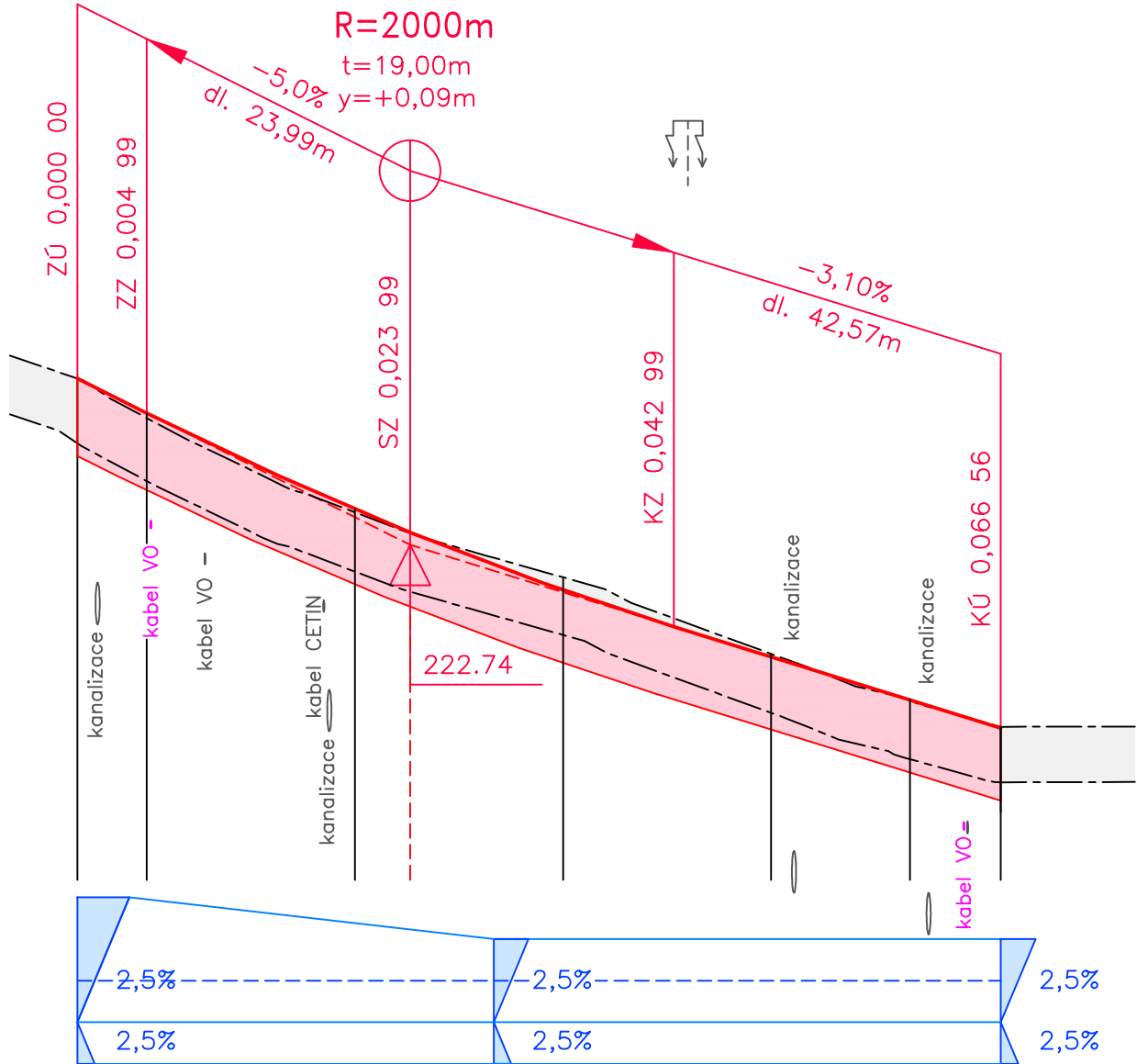
KÓTY STÁVAJÍCÍHO TERÉNU

SROVNÁVACÍ ROVINA 215,50 BpV
STANIČENÍ

VZDÁLENOST PŘÍČNÝCH ŘEZŮ

SMĚROVÉ POMĚRY

stávající komunikace ul. Proskovická
Výškovice u Ostravy



5,0	15,0	15,0	15,0	10,0
-----	------	------	------	------



LEGENDA:

- stávající konstrukce vozovky
- stávající inženýrské sítě
- stávající inženýrské sítě
- přeložky inženýrských sítí

VÝŠKOVÝ SYSTÉM BpV

ZODPOVĚDNÝ PROJEKTANT		Ing. Macháčková		STUPEŇ	DSP
KRAJ	MORAVSKOSLEZSKÝ	OBEC	OSTRAVA		
INVESTOR				DATUM	10/2015
STATUTÁRNÍ MĚSTO OSTRAVA, Městský obvod Ostrava - Jih				MĚŘITKO	1:500/50
AKCE				FORMÁT	6x4
				ZAK.ČÍSLO	1408
				ČÁST DOKUMENTACE	
REKONSTRUKCE AUTOBUSOVÉ SMYČKY KLÁŠTERSKÉHO ul. PROSKOVICKÁ, OSTRAVA - VÝŠKOVICE SO 101 Stavební úprava smyčky				C	
VÝKRES				PŘÍLOHA	SOUPRAVA
PODÉLNÝ PROFIL				3	