



Statutární město Ostrava
Městský obvod Ostrava-Jih
úřad městského obvodu

Vaše značka:

ze dne:

Č. j.: JIH/038990/20/INV/Nog

Sp. zn.

Ing. Ida Macháčková

Kašparova 1395/8

700 30 Ostrava-Hrabůvka

Vyřizuje : Ing. Alena Nogová

Telefon: +420 599 420 320

E-mail: alena.nogova@ovajih.cz

Datum: 13. května 2020

Vyjádření k PD „Hravá cestička do školky a školy“

Dne 6. 5. 2020 jste požádala jako zpracovatel projektové dokumentace „Hravá cestička do školky a školy“ odbor investiční o vyjádření ke zpracované projektové dokumentaci pro vydání společného územního a stavebního povolení.

Odbor investiční souhlasí s navrženým řešením stavby a se zpracovanou projektovou dokumentací.

S pozdravem

Ing. Stanislav Šplíchal
vedoucí odboru investičního

Dokument podepsán elektronicky

INTERNÍ SDĚLENÍ!!!

Magistrát města Ostravy
Odbor územního plánování a stavebního řádu

Vaše značka:

Ze dne:

Č. j.: SMO/298695/21/ÚPaSŘ/Dvor

Sp. zn.: S-SMO/258119/21/ÚPaSŘ/9

Ing. Ida Macháčková

Kašparova 1395/8

700 30 Ostrava Hrabůvka

Vyřizuje: Ing. Eduard Dvorský

Telefon: +420 599 442476

Fax:

E-mail: edvorsky@ostrava.cz

Datum: 2021-06-03

KS 1008/2021

Magistrát města Ostravy jako dotčený orgán v řízení vedeném dle zákona č. 183/2006 Sb., o územním plánování a stavebním řádu na základě žádosti podané dne 14.5.2021 adresátem (zastupujícím na základě plné moci Statutární město Ostrava, Prokešovo nám. 8, 729 30, Ostrava)

zkoordinoval ve smyslu § 4 odst. 7 zákona č. 183/2006 Sb.

níže uvedená **závazná stanoviska a vyjádření**, zahrnující požadavky a podmínky na ochranu dotčených veřejných zájmů, které hájí na základě zvláštních zákonů, a která vydal ve věci „**Hravá cestička do školky a školy, pozemky parc.č. 783/2, 783/45, v k.ú. Zábřeh nad Odrou**“, doložené projektovou dokumentací pro společné povolení, zpracovanou Ing. Idou Macháčkovou, Kašparova 1395/8, 700 30, Ostrava Hrabůvka, v 05/2020, č. zakázky 2007 :

1. Odboru ochrany životního prostředí ze dne 3.6.2021

- závazné stanovisko dle zákona č. 114/1992 Sb., o ochraně přírody a krajiny
- závazné stanovisko dle zákona č. 254/2001 Sb., o vodách
- vyjádření dle zákona č. 541/2020 Sb., o odpadech

2. Odboru dopravy ze dne 17.5.2021

- závazné stanovisko dle zákona č. 13/1997 Sb., o pozemních komunikacích

3. Odboru územního plánování a stavebního řádu (úřadu územního plánování) ze dne 1.6.2021

- závazné stanovisko dle zákona č. 183/2006 Sb., o územním plánování a stavebním řádu

Další veřejné zájmy, které Magistrát města Ostravy jako dotčený orgán státní správy hájí, nejsou výše uvedenou stavbou dotčeny.

Sdělení, oznámení a rozhodnutí stavebního úřadu v řízení ve výše uvedené věci bude stavební úřad zasílat dotčeným orgánům, jejichž závazné stanovisko nebo vyjádření je přílohou tohoto KS, samostatně.

„ otisk razítka „

Ing. Eduard Dvorský v.r.
oprávněná úřední osoba

Magistrát města Ostravy
odbor ochrany životního prostředí

Vaše značka: SMO/260686/21/DVOR
Ze dne: 2021-05-13
Č. j.: SMO/297188/21/OŽP/FA
Sp. zn.: S-SMO/260726/21/OŽP/2

Vyřizuje: Ing. Hana Fialová
Telefon: +420 599 442 413
E-mail: hfialova@ostrava.cz

Datum: 2021-06-03

Magistrát města Ostravy
odbor územního plánování a stavebního řádu
oddělení územního plánování a památkové péče

KS 1008/2021

Hravá cestička do školy a školky

Jedná se o stanovisko k dokumentaci výše uvedené stavby, umístěné na pozemcích parc. č. 783/2, 783/45 v k. ú. Zábřeh nad Odrou, pro společné povolení stavby. Předmětem předložené dokumentace je rekonstrukce stávajícího chodníku a prodloužení chodníku až na stávající chodník podél ulice Volgogradské. Stavba zahrnuje realizaci malovaného hřiště na chodníkovou plochu stávající školky a navazující novostavbu chodníku. Povrch chodníku bude ze zámkové dlažby. Stávající konstrukční vrstvy chodníku se odstraní až na úroveň pláně. Konstrukce chodníku bude z šedé zámkové dlažby, lože z kameniva, štěrkodrtě frakce 0/32. Odvodnění stávajícího chodníku zůstane nezměněno, a to podélným a příčným sklonem do uličních vpustí v návaznosti na odvodnění komunikace a do okolního terénu, kde bude voda vsakována.

Realizací stavby nedojde k dotčení zájmů chráněných zákonem č. 201/2012 Sb., o ochraně ovzduší, ve znění pozdějších předpisů, zákonem č. 334/1992 Sb., o ochraně zemědělského půdního fondu, ve znění pozdějších předpisů, ani zákonem č. 289/1995 Sb., o lesích a o změně a doplnění některých zákonů, ve znění pozdějších předpisů.

Poznámka:

Vyřizuje: odpadové hospodářství - Ing. Fialová, tel. 599 442 413; vodní hospodářství - Ing. Tlusták, tel. 599 442 330; ochrana přírody - Ing. Hurtová, tel. 599 442 079

Magistrát města Ostravy, odbor ochrany životního prostředí (dále jen MMO OOŽP), jako správní orgán místně příslušný podle ust. § 11 zákona č. 500/2004 Sb., správní řád, ve znění pozdějších předpisů (dále jen správní řád), a zákona č. 51/2020 Sb., o územně správním členění státu a o změně souvisejících zákonů (zákon o územně správním členění státu), a věcně příslušný podle:

A) ust. § 126 písm. k) zákona č. 541/2020 Sb., o odpadech (dále jen „zákon o odpadech“), dává podle ust. § 146 odst. 3 písm. b) zákona o odpadech z hlediska nakládání s odpady

kladné vyjádření.

Odůvodnění:

V předložené projektové dokumentaci jsou popsány způsoby nakládání s odpady, které jsou v souladu se zákonem o odpadech a prováděcími právními předpisy. Odpady vzniklé stavební činností budou shromažďovány utříděné podle jednotlivých druhů a kategorií ve shromažďovacích prostředcích v místě stavby, budou zabezpečeny před nežádoucím znehodnocením, odcizením nebo únikem a následně převedeny do vlastnictví osoby oprávněné k jejich převzetí v souladu s ust. § 13 odst. 1 zákona o odpadech.

Upozornění:

V souladu s ust. § 15 odst. 2 písm. f) je původce povinen při odstraňování stavby, provádění stavby nebo údržbě stavby dodržet postup pro nakládání s vybouranými stavebními materiály určenými pro opětovné použití, vedlejšími produkty a stavebními a demoličními odpady tak, aby byla **zajištěna nejvyšší možná míra jejich opětovného použití a recyklace.**

V souladu s ust. § 15 odst. 2 písm. b) je původce odpadu povinen prokázat orgánům provádějícím kontrolu podle zákona o odpadech, že **předal odpad, který produkuje, v odpovídajícím množství v souladu s ust. § 13 odst. 1 písm. e).**

V souladu s ust. § 15 odst. 2 písm. c) je původce odpadu povinen v případě komunálního odpadu, který běžně produkuje, a stavebního a demoličního odpadu, které sám nezpracuje, **mít jejich předání** podle ust. § 13 odst. 1 písm. e) v odpovídajícím množství **zajištěno písemnou smlouvou před jejich vznikem.**

B) ust. § 77 odst. 1 písm. j) a ust. § 77 odst. 4 zákona č. 114/1992 Sb., o ochraně přírody a krajiny, ve znění pozdějších předpisů (dále jen zákon č. 114/1992 Sb.), vydává na základě ust. § 90 odst. 16 zákona č. 114/1992 Sb. ve spojení s ust. § 65 zákona č. 114/1992 Sb., dle ust. § 7 odst. 1 a § 12 zákona č. 114/1992 Sb. a dle ust. § 149 odst. 1 správního řádu a dle ust. § 4 odst. 2 písm. a) zákona č. 183/2006 Sb., o územním plánování a stavebním řádu (stavební zákon), ve znění pozdějších předpisů, ke společné dokumentaci stavby „Hravá cestička do školky a školy“ pro společné územní a stavební řízení, investora: statutární město Ostrava-městský obvod Ostrava-Jih, IČ 008 45 451, Horní 791/3, 700 30 Ostrava,

kladné závazné stanovisko.

Odůvodnění:

Předložená dokumentace řeší rekonstrukci stávajícího chodníku a jeho prodloužení okolo areálu MŠ směrem k ul. Volgogradská v Ostravě-Zábřehu. Rekonstruovaná část chodníku bude o celkové délce cca 85,3 m a bude realizována v místě stávajícího asfaltového chodníku, jež bude odbourán. V blízkosti vzrostlých stromů v areálu školky budou bourací práce prováděny ručně. Ze strany ulice bude chodník ohraničen obrubníkem s přídlažbou uloženou do betonového lože, povrch bude ze zámkové dlažby.

Nová část chodníku o celkové délce cca 76,22 m bude rovněž ze zámkové dlažby ohraničená záhonovými obrubníky a bude situována mezi oploceními MŠ a hřiště a dále podél stávajícího parkoviště, kde bude oddělen palisádami (z důvodu vyrovnání rozdílu terénů); v blízkosti dvou vzrostlých stromů bude v části chodníku instalována nadzemní dřevěná povalová konstrukce ukotvená zemními vruty. Veškeré zemní a bourací práce v blízkosti dřevin budou prováděny ručně. Stávající sjezdy budou zachovány. Povrch chodníku bude opatřen namalovanými barevnými motivy a hrami pro děti. Stavbou budou dotčeny pozemky parc. č. 783/2 a 783/45 v k. ú. Zábřeh nad Odrou.

V blízkosti stavby se nacházejí dřeviny, stavba si vyžádá vykácení jedné dřeviny kolidující se stavbou. Dokumentace obsahuje způsob ochrany dřevin, který je v souladu s ust. § 7 odst. 1 zákona č. 114/1992 Sb., proto MMO OOŽP nestanovoval k ochraně dřevin žádné podmínky.

Ořez dřevin bude prováděn ve vhodném vegetačním období a bude při něm postupováno podle Arboristického standardu, řada A, Řez stromů SPPK A-02 002:2015.

MMO OOŽP sděluje, že vzhledem k tomu, že se stavbou dotčené pozemky dle Územního plánu Ostravy nacházejí v zastavěném území, pro které je územním plánem stanoveno plošné a prostorové uspořádání a podmínky ochrany krajinného rázu dohodnuté s orgánem ochrany přírody, není v souladu s ust. § 12 odst. 4 zákona č. 114/1992 Sb. vliv stavby na krajinný ráz posuzován.

Ostatní zájmy ochrany přírody v kompetenci MMO OOŽP nebudou realizací výše uvedené stavby dotčeny. Podkladem pro vydání závazného stanoviska byla dokumentace, která byla součástí žádosti.

Poučení:

Proti tomuto závaznému stanovisku nelze podat samostatné odvolání, neboť dle ust. § 149 správního řádu není tento úkon samostatným správním rozhodnutím. Obsah závazného stanoviska lze napadnout odvoláním proti rozhodnutí správního orgánu, pro jehož výrokovou část je obsah tohoto závazného stanoviska závazný.

Upozornění:

V zájmu ochrany volně žijících druhů ptáků nesmí dojít ke kácení dřevin, které by mělo za následek porušení ust. § 5a odst. 1 zákona č. 114/1992 Sb.

Povolení ke kácení dřevin rostoucích mimo les není nutné u dřevin splňujících podmínky ust. § 3 vyhlášky č. 189/2013 Sb., o ochraně dřevin a povolování jejich kácení, ve znění pozdějších předpisů (dále jen vyhláška č. 189/2013 Sb.). O vydání závazného stanoviska ke kácení ostatních dřevin rostoucích mimo les (ust. § 8 odst. 6 zákona č. 114/1992 Sb.), je nutno požádat statutární město Ostrava, Úřad městského obvodu Ostrava-Jih, Horní 791/3, 700 30 Ostrava. Žádost musí obsahovat údaje a náležitosti dle ust. § 4 odst. 1 vyhlášky č. 189/2013 Sb., o ochraně dřevin a povolování jejich kácení, ve znění pozdějších předpisů. Oprávněnost postupu dle § 8 odst. 6 a důvod ke kácení dřevin dokládá žadatel dokumentací, resp. společnou dokumentací stavby.

C) ust. § 106 zákona č. 254/2001 Sb., o vodách a o změně některých zákonů, ve znění pozdějších předpisů (dále jen „zákon č. 254/2001 Sb.“) vydává dle ust. § 104 odst. 9 zákona č. 254/2001 Sb.,

kladné závazné stanovisko.

Odůvodnění:

Žadatel, kterým je statutární město Ostrava-městský obvod Ostrava-Jih, IČ 008 45 451, se sídlem Horní 3/791, 700 30 Ostrava v zastoupení na základě plné moci Ing. Ida Macháčková, IČ 646 38 162, se sídlem Kašparova 1395/8, 700 30 Ostrava – Hrabůvka požádal MMO OOŽP žádostí ze dne 13.05.2021 o vydání závazného stanoviska k plánovanému záměru „Hravá cestička do školy a školky“, parc. č. 783/2, 783/45 k. ú. Zábřeh nad Odrou.

Žádost je doložena těmito doklady:

1. Plná moc
2. Projektová dokumentace pro společné povolení zpracována Ing. Idou Macháčkovou v květnu 2020

Údaje o vodoprávní evidenci

Údaje oprávněného:

Firma nebo obchodní název: statutární město Ostrava-městský obvod Ostrava-Jih
Sídlo: Horní 3/791, 700 30 Ostrava
IČ: 008 45 451

Kód klasifikace typu předmětu správního aktu: 840

Určení polohy stavby:

Orientační určení polohy:	Y: 474940.24	X: 1105965.81
	Y: 474895.39	X: 1105907.14
	Y: 474895.39	X: 1105907.14
	Y: 474825.28	X: 1105964.43

Poučení:

Proti tomuto závaznému stanovisku nelze podat samostatné odvolání, neboť dle ust. § 149 správního řádu není tento úkon samostatným správním rozhodnutím. Obsah závazného stanoviska lze napadnout odvoláním proti rozhodnutí správního orgánu, pro jehož výrokovou část je obsah tohoto závazného stanoviska závazný.

MMO OOŽP upozorňuje:

Stavbou a jejím užíváním nesmí dojít ke znečištění podzemních ani povrchových vod a ke zhoršení odtokových poměrů na předmětné lokalitě.

Veškeré případné manipulace s vodám závadnými látkami v době realizace stavby musí být prováděny tak, aby bylo zabráněno nežádoucímu úniku závadných látek do půdy nebo jejich nežádoucímu smísení se srážkovými vodami.

Ing. Gabriela Babincová
vedoucí oddělení
odpadového hospodářství a ochrany ovzduší

Magistrát města Ostravy**Odbor územního plánování a stavebního řádu**

Vaše značka:

Ze dne:

Č. j.: SMO/288974/21/ÚPaSŘ/Bur

Sp. zn.: S-SMO/260720/21/ÚPaSŘ/2

Magistrát města Ostravy

Odbor územního plánování a stavebního řádu

Oddělení územního plánování a památkové péče

Vyřizuje: Ing. arch. Jiří Burysz

Telefon: +420 599 442 276

Mobil:

E-mail: jburysz@ostrava.cz

Datum: 2021-06-01

KS 1008/2021

Magistrát města Ostravy, odbor územního plánování a stavebního řádu, oddělení územního plánování a památkové péče (dále jen „MMO ÚP a SŘ“) jako věcně a místně příslušný úřad územního plánování ve smyslu ustanovení § 6 odst. 1 zákona č. 183/2006 Sb., o územním plánování a stavebním řádu, ve znění pozdějších předpisů (dále jen „stavební zákon“) a ustanovení § 10 a § 11 odst. 1 zákona č. 500/2004 Sb., správní řád, ve znění pozdějších předpisů (dále jen „správní řád“), dle ustanovení § 96b odst. 1 stavebního zákona a § 149 správního řádu, na základě žádosti o vydání koordinovaného závazného stanoviska, kterou podal dne 13.05.2021 Městský obvod Ostrava-Jih, Horní 791/3, 700 30 Ostrava-Hrabůvka, který zastupuje Ing. Ida Macháčková, Kašparova 1395/8, 700 30 Ostrava-Hrabůvka, vydává toto

závazné stanovisko

k záměru „Hravá cestička do školy a školky“ na pozemcích p. č. 783/2 a 783/45 v k. ú. Zábřeh nad Odrou.

Magistrát města Ostravy jako příslušný úřad územního plánování přezkoumal výše uvedený záměr podle § 96b odst. 3 stavebního zákona z hlediska souladu s politikou územního rozvoje, s územně plánovací dokumentací a z hlediska uplatňování cílů a úkolů územního plánování a dospěl k závěru, že záměr je

přípustný.

Pro umístění záměru MMO ÚP a SŘ nestanovuje žádné podmínky.

Odůvodnění:

Předmětem žádosti je realizace hravé cestičky, která zahrnuje propojení stávajících chodníků v prostoru ul. Volgogradské u hřiště. Stavba bude užívána chodci a hlavně dětmi, které zde najdou alternativu k prolézačkám. Na chodníku bude realizován soubor her namalovaných přímo na chodníkovou plochu. Celková plocha chodníku určená pro trvalý zábor je 457 m².

Podklady pro vydání závazného stanoviska jsou:

- Žádost o koordinované závazné stanovisko,
- Projektová dokumentace z 04/2020 vypracovaná Ing. Idou Macháčkovou,
- Politika územního rozvoje České republiky, ve znění Aktualizace č. 5, schválené usnesením vlády č. 833 ze dne 17. 8. 2020,
- Zásady územního rozvoje Moravskoslezského kraje, ve znění Aktualizace č. 1, vydané dne 13. září 2018 usnesením Zastupitelstva Moravskoslezského kraje č. 9/957,
- Územní plán Ostravy, vydaný dne 21.5.2014 usnesením Zastupitelstva města Ostravy č. 2462/ZM1014/32, ve znění Změny č. 2b, vydané dne 14.4.2021 usnesením Zastupitelstva města Ostravy č. 1397/ZM1822/22 (dále jen „územní plán“).

A. Posouzení souladu záměru s politikou územního rozvoje a krajskou dokumentací

Z Politiky územního rozvoje České republiky, ani ze Zásad územního rozvoje Moravskoslezského kraje nevyplynou v předmětném území pro předložený záměr žádná omezení z hlediska uplatňování záměrů územního plánování.

B. Posouzení souladu záměru s územním plánem

B.1. Posouzení souladu záměru z hlediska jeho účelu užívání se stanoveným funkčním využitím plochy

Funkční využití pozemků je závazně stanoveno v grafické části územního plánu ve výkrese *V2-Hlavní výkres-Urbanistická koncepce* a v textové části územního plánu v kapitole 6. *Podmínky využití ploch s rozdílným způsobem využití*.

Záměrem dotčený pozemek je součástí zastavěného území, plochy se způsobem využití „Bydlení v bytových domech“, která je primárně určena *bydlení v bytových domech v blokové a sídlištní zástavbě městského charakteru*. Předmětný záměr lze zařadit dle vhodnosti využití výše uvedených ploch do kategorie „přípustné využití“ (dopravní infrastruktura – pěší komunikace).

B.2. Posouzení souladu záměru s prostorovou regulací

Z hlediska prostorové regulace se dotčené pozemky nachází v ploše zastavěné stabilizované. Požadavky prostorové regulace v plochách zastavěných stabilizovaných, zahrnující respektování stavebních čar, výšky, měřítka a architektonického řešení uplatněného u okolní stávající zástavby nelze vztahovat na pěší komunikace.

B.3. Posouzení souladu s ostatními regulativy

Předmětný záměr svým provedením nevyvolává potřebu tyto další požadavky uplatňovat a posuzovat.

Správní orgán zhodnotil veškeré podklady jednotlivě a ve vzájemných souvislostech, na základě výše uvedeného posouzení dospěl MMO ÚP a SŘ k závěru, že záměr „Hravá cestička do školy a školky“ na pozemcích p. č. 783/2 a 783/45 v k. ú. Zábřeh nad Odrou splňuje podmínky územního plánu pro umístění staveb v dotčeném území a **je tedy v souladu s Územním plánem Ostravy**.

C. Posouzení souladu záměru s cíli a úkoly územního plánování (§ 18 a § 19 stavebního zákona)

Předmětné území, ve kterém je záměr navrhován, nevykazuje zvláštní architektonické, ani urbanistické hodnoty, které by bylo potřeba chránit nad rámec požadavků vyplývajících z územního plánu.

Poučení

Proti tomuto závaznému stanovisku **nelze** v souladu s ustanovením § 149 odst. 1 správního řádu **podat samostatné odvolání**, neboť tento úkon není samostatným rozhodnutím. Pokud toto závazné stanovisko znemožňuje vyhovět výše uvedené žádosti, příslušný stavební úřad v souladu s ustanovením § 149 odst. 6 správního řádu nebude provádět další dokazování a žádost zamítne. **Až proti rozhodnutí příslušného stavebního úřadu je možné podat odvolání**, které umožní, aby bylo v souladu s ustanovením § 149 odst. 7 správního řádu přezkoumáno toto závazné stanovisko.

Ing. arch. Jiří Burysz
oprávněná úřední osoba

-elektronicky podepsáno-

Magistrát města Ostravy
Odbor dopravy

Vaše značka:

Ze dne:

Č. j.: SMO/263304/21/OD/Tur

Sp. zn.: S-SMO/260721/21/OD/2

Vyřizuje: Ing. Jan Turovský

Telefon: +420 599 442 317

Fax:

E-mail: jturovsky@ostrava.cz

Magistrát města Ostravy
Odbor územního plánování a stavebního řádu
oddělení územního plánování a památkové
péče

Datum: 2021-05-17

KS 1008/2021

Závazné stanovisko

Magistrát města Ostravy, odbor dopravy (dále v textu jen „úřad“), jako úřad obce s rozšířenou působností věcně příslušný podle § 40 odstavce 4 písmene d) zákona č. 13/1997 Sb., o pozemních komunikacích, ve znění pozdějších předpisů (dále v textu jen „zákon o pozemních komunikacích“) a místně příslušný podle ust. § 11 zákona č. 500/2004 Sb., správní řád, ve znění pozdějších předpisů, ust. § 1 zákona č. 314/2002 Sb., o stanovení obcí s pověřeným obecním úřadem, ve znění pozdějších předpisů a ust. § 12 vyhlášky č. 346/2020 Sb., ve znění pozdějších předpisů, pro místní a účelové komunikace ve svém správním území v rámci koordinovaného stanoviska pro společné povolení (ÚŘ a SŘ) stavby

"Hravá cestička do školy a školky" na pozemcích parc. č. 783/2, 783/45, v k. ú. Zábřeh nad Odrou

I. vydává závazné stanovisko:

Předmětná dokumentace řeší výstavbu místní komunikace pro pěší - chodníku.

V rámci závazného stanoviska podle § 40 odstavce 4 písmene d) zákona o pozemních komunikacích úřad z hlediska své působnosti neshledal zákonné a technické důvody proti realizaci stavebního záměru této stavby, a proto se záměrem souhlasí a vydává souhlasné závazné stanovisko.

Odůvodnění závazného stanoviska:

V projektové dokumentaci zpracované paní Ing. Idou Macháčkovou je řešena výstavba chodníku. Stavba je navržena dle platné ČSN 73 6110. Chodníky jsou navrženy v souladu s požadavky vyhl. č. 398/2009 Sb., která stanoví požadavky, zabezpečující užívání stavby osobami s omezenou schopností pohybu a orientace. V důsledku splnění normových požadavků neshledal úřad z hlediska své působnosti zákonné a zásadní technické důvody, které by bránily realizaci výše uvedené stavby, proto se záměrem souhlasí.

Poučení:

Závazné stanovisko není samostatným rozhodnutím ve správním řízení (ve smyslu ust. § 67 odst. 1 zákona č. 500/2004 Sb., správní řád), ale úkon učiněný dotčeným správním úřadem na základě zákona (ust. § 149 odst. 1, zákona č. 500/2004 Sb., správní řád a ust. § 40 odst. 4, písm. d) zákona o pozemních komunikacích).

Proti tomuto závaznému stanovisku nelze podat odvolání. Odvolání lze podat pouze proti správnímu rozhodnutí, pro které je toto závazné stanovisko vydáno. Toto stanovisko nenahrazuje povolení vydávaná podle zákona o pozemních komunikacích, není rozhodnutím dle předpisů o správním řízení a neřeší majetkoprávní vztahy.

Ing. Jan Turovský, v. r.
oprávněná úřední osoba

-elektronicky podepsáno-

Magistrát města Ostravy

Odbor územního plánování a stavebního řádu

Vaše značka:

Ze dne:

Č. j.: SMO/264522/21/ÚPaSŘ/Tich

Sp. zn.: S-SMO/260723/21/ÚPaSŘ/2

Vyřizuje: Bc. Iveta Tichánková

Telefon: +420 599 442 039

Fax:

E-mail: itichankova@ostrava.cz

Datum: 2021-05-18

Magistrát města Ostravy

Odbor územního plánování a stavebního řádu

Oddělení územního plánování a památkové péče

KS 1008/2021

Magistrát města Ostravy, odbor územního plánování a stavebního řádu – odd. územního plánování a památkové péče jako příslušný orgán státní památkové péče podle ustanovení § 29 zákona č. 20/1987 Sb., o státní památkové péči, ve znění pozdějších předpisů, v rámci vydání koordinovaného závazného stanoviska sděluje:

předmět žádosti není kulturní památkou, neleží v památkově chráněném území a tudíž se na něj nevztahují ustanovení zákona č. 20/1987 Sb., o státní památkové péči, ve znění pozdějších předpisů.

Bc. Iveta Tichánková
oprávněná úřední osoba

-elektronicky podepsáno-



Pomáhat a chránit

MĚSTSKÉ ŘEDITELSTVÍ POLICIE OSTRAVA

dopravní inspektorát



Č. j. KRPT-87224-1/ČJ-2020-070706

Ostrava 11. května 2020

Počet stran: 2

Přílohy: 1/1

Ing. Ida Macháčková
Kašparova 1395/8
700 30 Otrava-Hrabůvka

"Hravá cestička do školy a školky," stanovisko pro společné řízení

Městské ředitelství policie Ostrava, dopravní inspektorát, jako dotčený orgán podle ustanovení § 16 odst. 2 písm. b) zákona č. 13/1997 Sb., o pozemních komunikacích, ve znění pozdějších předpisů, příslušný k uplatnění stanovisek k zajištění bezpečnosti a plynulosti provozu na pozemních komunikacích v územním a ve stavebním řízení, na základě Vaší žádosti o vyjádření k předložené projektové dokumentaci

s o u h l a s í

s předloženou projektovou dokumentací pro společné územní a stavební řízení (DUR, DSP) za podmínky:

- Předložená dokumentace bude respektovat požadavky uvedené ve vyhl. č. 398/2009 Sb., o obecných technických požadavcích zabezpečující bezbariérové užívání staveb.
-

Zdejší součást Policie ČR byla doručena žádost o vyjádření k projektové dokumentaci pro společné územní a stavební řízení v souvislosti se stavbou nového chodníku pro chodce a rekonstrukci stávajícího chodníku a dvou sjezdů v Ostravě-Zábřehu. Součástí žádosti byla technická zpráva, koordinační situační výkres a vzorové příčné řezy.

Výstavní 55
703 00 Ostrava

Tel.: 974725254
Fax:
Email:
ID DS: n5hai7v

www.policie.cz

Pokud bude výše uvedená podmínka splněna, Policie České republiky, jakožto dotčený orgán vydávající stanovisko s předloženým návrhem souhlasí, neboť odpovídá obecným požadavkům na bezpečnost a plynulost provozu na pozemních komunikacích. Stanovisko je platné pro odsouhlasenou přílohu s označením Koordinační situační výkres č. přílohy 3.

Zpracoval:
por. Bc. Pavel Poštulka
komisař

npor. Ing. Aleš Kořístka
vedoucí DI
z r. por. Bc. Pavel Poštulka

por. Bc. Pavel Poštulka 11.05.2020 09:08:02
Digitálně podepsal:
por. Bc. Pavel Poštulka
POLICIE ČESKÉ REPUBLIKY
Důvod: Z rozkazu



Pomáhat a chránit

MĚSTSKÉ ŘEDITELSTVÍ POLICIE OSTRAVA

dopravní inspektorát



Č. j. KRPT-97706-1/ČJ-2021-070706

Ostrava 20. května 2021

Počet stran: 2

Přílohy: 1/1

Ing. Ida Macháčková
Kašparova 1395/8
700 30 Otrava-Hrabůvka

"Hravá cestička do školy a školky," stanovisko pro společné řízení - změna původního stanoviska

— Městské ředitelství policie Ostrava, dopravní inspektorát, jako dotčený orgán podle ustanovení § 16 odst. 2 písm. b) zákona č. 13/1997 Sb., o pozemních komunikacích, ve znění pozdějších předpisů, příslušný k uplatnění stanovisek k zajištění bezpečnosti a plynulosti provozu na pozemních komunikacích v územním a ve stavebním řízení, na základě Vaší žádosti o vyjádření k předložené projektové dokumentaci

s o u h l a s í

s předloženou projektovou dokumentací pro společné územní a stavební řízení (DUR, DSP) - **změna původního stanoviska vydaného pod Č.j. KRPT-87224/ČJ-2020-070706**, za podmínky:

-
- Předložená dokumentace bude respektovat požadavky uvedené ve vyhl. č. 398/2009 Sb., o obecných technických požadavcích zabezpečující bezbariérové užívání staveb.

Zdejší součást Policie ČR byla doručena žádost o vyjádření k projektové dokumentaci pro společné územní a stavební řízení v souvislosti se stavbou nového chodníku pro chodce a rekonstrukci stávajícího chodníku a dvou sjezdů v Ostravě-Zábřehu. Součástí žádosti byla technická zpráva, koordináční situační výkres a vzorové příčné řezy.

Výstavní 55
703 00 Ostrava

www.policie.cz

Tel.: 974725254
E-mail: epodatelna.policie@pcr.cz
ID DS: n5hai7v

Pokud bude výše uvedená podmínka splněna, Policie České republiky, jakožto dotčený orgán vydávající stanovisko s předloženým návrhem souhlasí, neboť odpovídá obecným požadavkům na bezpečnost a plynulost provozu na pozemních komunikacích. Stanovisko je platné pro odsouhlasenou přílohu s označením Koordinační situační výkres č. přílohy 3.

Zpracoval:

npor. Bc. Pavel Poštulka

komisař

npor. Ing. Aleš Kořistka

vedoucí DI

z r. npor. Bc. Pavel Poštulka

por. Bc. Pavel Poštulka

20.05.2021 10:31:42

Digitálně podepsal:

por. Bc. Pavel Poštulka
POLICIE ČESKÉ REPUBLIKY

Důvod: Z rozkazu

Ostravské komunikace, a.s.
Novoveská 1266/25
Ostrava, Mariánské Hory, 709 00

Tel.: 595 621 111
Fax: 595 621 103
www.okas.cz
číslo datové schránky muut5qe

Zápis v obchodním rejstříku u Krajského soudu
v Ostravě, odd. B, vložka 1886 ze dne 22. 4. 1998

Ing. Ida Macháčková
Kašparova 1395/8
700 30 Ostrava - Hrabůvka

Váš dopis / zn.:

Naše zn.:
OKAS-3239/20/TSÚ/KI

Vyřizuje.:
Klimek/353

V Ostravě dne:
11.5.2020

Stavba „Hravá cestička do školy a školky“ k.ú. Zábřeh nad Odrou, ul. Volgogradská

Vyjádření k PD pro společné povolení za správu veřejného osvětlení (VO)

V místech výše uvedené stavby, zakreslené v předložené situaci **se nachází zařízení veřejného osvětlení** v majetku Statutárního města Ostravy a v naší správě, tj. el. kabely VO v zemi (vývodové, impulsní) a svítidla VO na stávajících stožárech VO – zakres viz příloha .

Stavbou v uvedené věci dojde k přiblížení, dotčení, souběhu a křížení výše uvedeného zařízení VO. **Upozorňujeme, že zakres trasy kabelů je pouze orientační, k určení přesné polohy a trasy je nutno kabely předem vytyčit.** Vytyčení trasy a hloubky kabelového vedení objednejte na adrese: Opravy a údržba komunikací Ostrava, s.r.o., Novoveská 1266/25, Mariánské Hory, 709 00 Ostrava, email: info@ouko.cz.

Požadujeme uvědomit správce VO – **p. Mikl (tel. č. 595 621 352, mobil: 724 338 771, email: mikl@okas.cz)** o plánovaném zahájení stavebních prací nejméně 10 dnů předem.

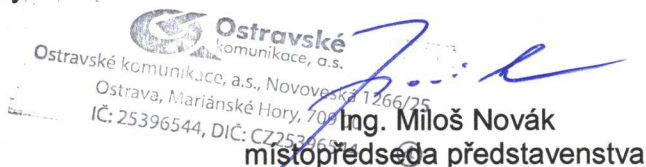
Stavba bude provedena tak, aby nedošlo k poškození ani výpadku zařízení veřejného osvětlení. Pokud by k poškození došlo, je nutné neprodleně informovat výše uvedeného správce VO dané oblasti, poškození opravit na náklady zhotovitele a opravu řádně předat správě VO.

Zhotovitel stavby v případě odkrytí kabelu VO, stožárových základů, vyzve bezodkladně správce VO ke kontrole a dále bude postupovat jen dle jeho pokynů. Veškeré zemní práce nad kabelem VO poté předá zhotovitel před zakrytím zápisem do stavebního deníku.

S uvedenou stavbou souhlasíme při dodržení našich podmínek uvedených na druhé straně vyjádření.

Platnost tohoto vyjádření je 2 roky.

S pozdravem



Ostravské komunikace, a.s.
Ostrava, Mariánské Hory, 709 00
IČ: 25396544, DIČ: CZ25396544
Ing. Miloš Novák
místopředseda představenstva

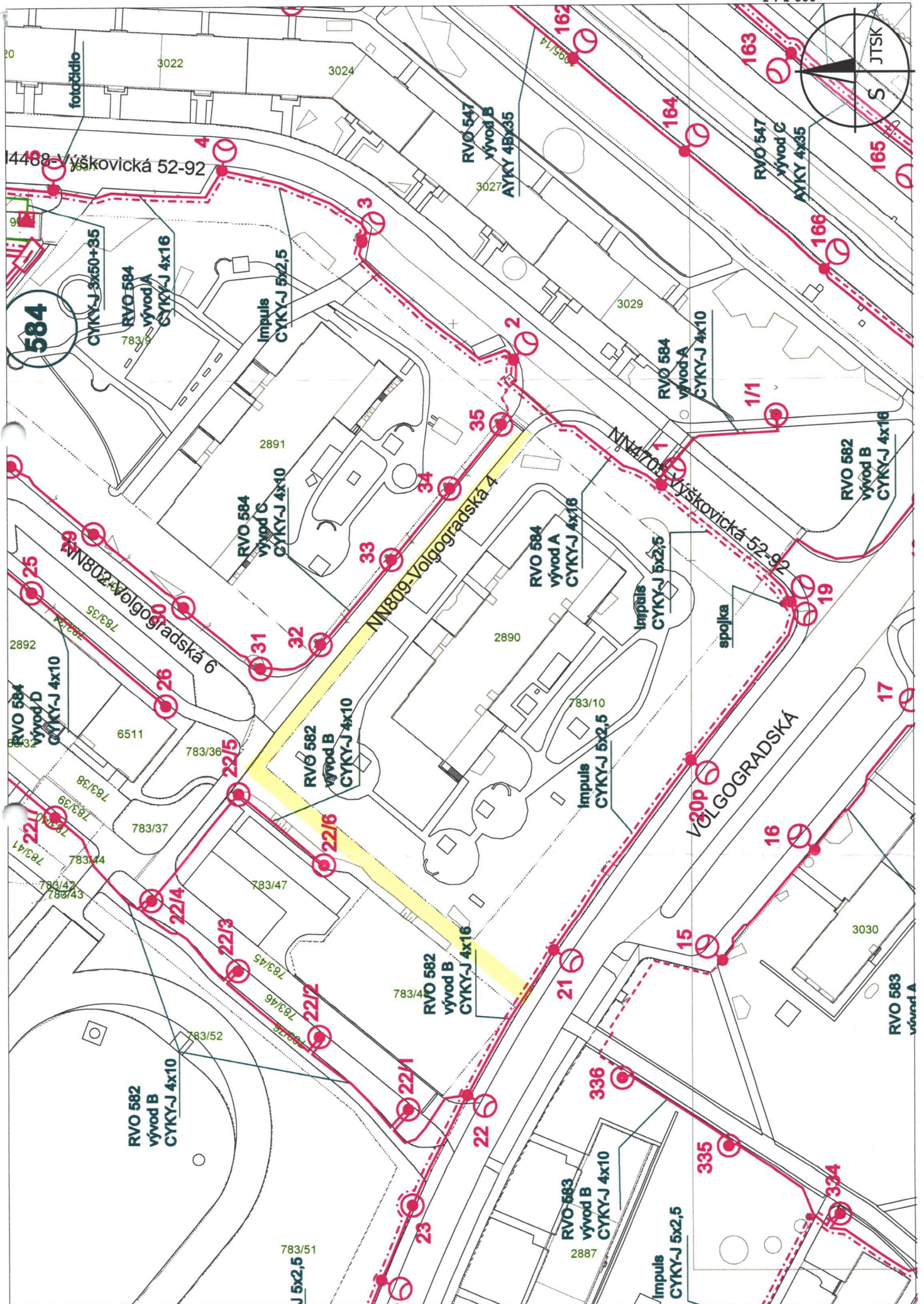
Přílohy:
- situace pasportu VO



PODMÍNKY VYJÁDRĚNÍ zn. OKAS-3239/20/TSÚ/KI

Při provádění zemních nebo jiných prací, které mohou ohrozit vedení a zařízení VO je zhotovitel povinen zajistit ochranu vedení a zařízení VO v rozsahu daném příslušnými ČSN a následujícími podmínkami tak, aby během stavební činnosti ani jejím následkem nedošlo k jeho poškození ani k výpadku VO. V této souvislosti odpovídá zhotovitel za škody jak na zařízení VO, tak za škody vzniklé na zdraví a majetku třetím osobám. Ochranu bezporuchového provozu zařízení a vedení VO během stavby i po jejím dokončení zajistí zhotovitel sám, zejména tím, že:

1. Uvědomí správce VO - **p. Mikl (tel. č. 595 621 352, mobil: 724 338 771, email: mikl@okas.cz)** o plánovaném zahájení stavebních prací nejméně 10 dnů předem, příp. projedná zajištění vypnutého stavu a před vlastním zahájením prací si objedná **vytyčení podzemních vedení VO (včetně napájecích kabelů pro RVO)**, které se v terénu vyznačí barvou (kolíky) a s jeho polohou prokazatelně seznámí pracovníky, kteří budou zemní práce provádět
2. **Vytyčení trasy a hloubky kabelového vedení objednejte na adrese:** Opravy a údržba komunikací Ostrava, s. r. o., Novoveská 1266/25, Mariánské Hory, 709 00 Ostrava, e-mail: info@ouko.cz. Vytyčení trasy a hloubky kabelového vedení provede za úhradu po vystavení objednávky provoz VO: **p. Szpandrzyk (tel. č. 595 621 290, mobil: 724 149 084, email: szpandrzyk@okas.cz)**.
3. Upozorní pracovníky, aby dbali při práci v blízkosti vedení a zařízení VO největší opatrnosti a nepoužívali v těchto místech nevhodného nářadí a ve vzdálenosti méně než **1m** na každou stranu od vyznačené trasy kabelů VO a méně než **2m** od stožárů VO nepoužívali žádných mechanizačních prostředků (hlubičů, bagrů, apod.)
4. Při kříženích a souběžích s vedením VO musí být dodrženy zejména **ČSN 736005 – Prostorová úprava vedení technického vybavení, při souběhu a křížení kabelů (ČSN 341050), ČSN 33 2000 – 5 – 52** - předpisy pro kladení silových el. vedení. Při provádění zemních prací musí být dodržena **ČSN 733050 - Zemní práce**
5. Podkopané kabely budou podchyceny podložením prken na vzdálenost nejméně 1,5m a zemina pod prknem musí být řádně udusána. Pro zavěšení kabelů nebude použito sousedních kabelů, nebo potrubí
6. Všechny obnažené kabely VO musí být označeny výstražnými tabulkami. Stávající obnažené kabely před záhozem uložit do chrániček a **před zakrytím kabelů bude vyzván správce VO ke kontrole jejich uložení, zda vedení nebylo při provádění prací viditelně poškozeno a zda je v původní poloze.** O souhlasu správce VO s uložení bude proveden zápis do stavebního deníku firmy provádějící stavbu – **zápis je podmínkou nutnou pro převzetí a ukončení stavby.**
7. Na vyznačenou trasu vedení VO nebude ukládán materiál, zemina atd. a nebude prováděna žádná činnost, která by znesnadňovala přístup ke kabelovému vedení, nebo ohrožovala bezpečnost jeho provozu, nesmí být měněna úroveň terénu
8. Okamžitě ohlásí správě VO každé poškození vedení a zařízení VO a na vlastní náklady zajistí uvedení poškozeného vedení a zařízení VO do původního stavu a následně předá správci VO
9. Na stožárech VO bývají zavěšeny dopravní značky, ukazatele, reklamní poutače a jiná zařízení. Při přeložkách těchto stožárů zodpovídá investor (příp. zhotovitel) za provedení provizorního dopravního značení a obnovení všech původních zařízení na přeložených stožárech VO
10. Případné přeložky zařízení VO je nutno předem projednat s naší správou VO a následně zapracovat do DPS.
11. Pod nově zpevněnými pojízdnými plochami, vjezdy a parkovišti je nutno uložit kabely VO do chrániček na betonovém základě s obetonováním – tento požadavek je nutno předem projednat s naší správou a následně zapracovat do DPS.





Ostravské vodárny a kanalizace a.s.

Váš dopis zn.:

Ze dne: 5. 5. 2020

Naše zn.: 8.3/8025/4895/20/Va

Vyřizuje: Ing. Dana Vašíčková

Tel.: 597 475 218

E-mail: vasickova.dana@ovak.cz

Datum: 27. 5. 2020

Paní

Ida Macháčková

Kašparova 1395/8

700 30 OSTRAVA

Vyjádření k dokumentaci pro řízení o umístění a povolení stavby

Stavba : Hravá cestička do školky a školy
Katastr : Zábřeh nad Odrou
Parcela : 783/2, 783/45
Ulice : Volgogradská
Stavebník : SMO MOB Ostrava-Jih

Jedná se o rekonstrukci stávajícího chodníku a zřízení nového chodníku ze zámkové dlažby mezi oplocením školky a oplocením hřiště. Srážkové vody z nového chodníku budou likvidovány zasakováním, srážkové vody z rekonstruovaného chodníku budou jako doposud spádováním svedeny do přilehlé komunikace. Stavbou nedojde k navýšení odváděných srážkových vod do kanalizace.

Informativní umístění vodovodů DN 100, DN 200 a kanalizací DN 300 - DN 1000/1200 v provozování společnosti Ostravské vodárny a kanalizace a.s. v zájmové lokalitě je patrné z přiložené situace.

S dokumentací souhlasíme za těchto podmínek:

1. V souladu s ustanovením §153, odst.1 zákona č.183/2006 Sb., v platném znění bude před zahájením prací provedeno přesné vytýčení našich zařízení v dotčeném území. Vytýčení je možno objednat na našem oddělení dokumentace, ☎ - 597 475 103.
2. Zařízení v provozování společnosti Ostravské vodárny a kanalizace a.s. budou respektována dle příslušných ČSN a zákona č. 274/2001 Sb, ve znění pozdějších předpisů. Ochranné pásmo pro vodovody a kanalizace do DN 500 mm (včetně) je 1,5 m, nad DN 500 mm je 2,5 m od vnějšího líce stěny potrubí na každou stranu. U vodovodních řadů nebo kanalizačních stok o průměru nad 200 mm, jejichž dno je uloženo v hloubce větší než 2,5 m pod upraveným povrchem, se vzdálenosti od vnějšího líce zvyšují o 1,0 m. V ochranném pásmu nelze provádět výsadbu dřevin, umisťovat zařízení staveníště (včetně skládek materiálu), budovat stavby a konstrukce trvalého nebo dočasného charakteru.
3. Stavba bude prováděna tak, aby nedošlo k porušení zařízení v provozování naší společnosti. Ve vzdálenosti 1,5 m na každou stranu od trubního řadu musí být zemní práce prováděny ručně.
4. Poklopy kanalizačních šachet a vodovodních armatur budou volně přístupné po celou dobu stavby, dotčené poklopy budou řádně osazeny do nivelety navrhovaných úprav.
5. V rámci opravy zpevněných ploch bude provedeno řádné osazení dotčených kanalizačních poklopů (BEGU D 400 s odvětráním v komunikaci, BEGU B 125 s odvětráním v pěší komunikaci) revizních šachet na betonové prstence. Případné nevyhovující osazení bude rozebráno, např. uložení na cihlách. Na této opravě je společnost Ostravské vodárny a kanalizace a.s. ochotna se podílet dodáním materiálu (poklopy, prstence, kónusy).

6. Protokol o kontrole osazení poklopů bude součástí spisové dokumentace u závěrečné kontrolní prohlídky.
7. Požadujeme, aby nám bylo zahájení stavby písemně oznámeno 14 dnů předem. Zástupci našich provozů budou přizváni k zahájení stavby a k závěrečné kontrolní prohlídce.
☎ - provoz vodovodu: 597 475 501 ☎ - provoz kanalizace: 597 475 411

Platnost vyjádření je 2 roky.

Ostravské vodárny a kanalizace

Nádražní 28 / 3114

729 71 Ostrava - Moravská Ostrava


Ing. Dana Vašíčková

technický pracovník oddělení dokumentace

Přílohy: situace, dokumentace

Ida Macháčková
Kašparova 1395/8
70030 Ostrava

naše značka
5002140615

vyřizuje
Lenka Horáková

datum
19.05.2020

Věc:

Hravá cestička do školky a školy

K.ú. - p.č.: Zábřeh nad Odrou

Stavebník: Ida Macháčková, Kašparova 1395/8, 70030 Ostrava

Účel stanoviska: Povolení stavby - stavební režim (ÚR+SP)

GasNet, s.r.o., jako provozovatel distribuční soustavy (PDS) a technické infrastruktury, zastoupený GridServices, s.r.o., vydává toto stanovisko:

V ZÁJMOVÉM ÚZEMÍ STAVBY SE NACHÁZÍ TATO PLYNÁRENSKÁ ZAŘÍZENÍ A PLYNOVODNÍ PŘÍPOJKY:

- NTL plynovody PE dn 110/90 a NTL plynovodní přípojka OCEL DN 80 / PE dn 90, která není zakreslena ve Vámi přiložené koordinační situaci.

Před zahájením stavby požadujeme do PD provést dokreslení polohy PZ dle předložené orientační situace.

Dále se v zájmovém území nachází nefunkční NTL plynovod/ vč. přípojek. Plynovod je odstaven od provozované části NTL plynovodní sítě, a proto jej nelze vytýčit dle předepsaného postupu.

Při provádění prací ve vyznačeném prostoru požadujeme dbát zvýšené opatrnosti, protože při mechanickém poškození plynovodu je možnost vzniku výbušné směsi. Pracovníci provádějící stavební práce musí být s touto skutečností prokazatelně seznámeni.

Přílohou Vám předáváme orientační situaci plynárenských zařízení a plynovodních přípojek (dále jen PZ) ve správě naší společnosti. Poskytnutá orientační situace slouží pouze pro informaci o poloze PZ.

Před zahájením stavby bude provedeno vytyčení PZ viz.odst.3 (<http://www.gridservices.cz/ds-online-vytyceni-pz>), následně během stavby kontrola PZ viz odst.10.

Při souběhu, křížení inž. sítí požadujeme dodržení ČSN 73 6005, TPG 702 01, TPG 702 04, zákon č.458/2000 Sb., případně další předpisy a ČSN související s uvedenou stavbou.

Pro realizaci stavby stanovujeme tyto podmínky:

Při realizaci výše uvedené stavby je nutno dodržovat veškerá pravidla stanovená pro práce v ochranném pásmu (OP) plynárenského zařízení a plynovodních přípojek, které činí 1 m na každou stranu od obrysu plynovodu a přípojek. V tomto pásmu nesmí být umístovány žádné nadzemní stavby, prováděna skládka materiálu a výšková úprava terénu, vysazovány stromy a dřeviny a pojížděno těžkou technikou. Veškeré stavební práce budou prováděny v OP výhradně ručním způsobem a musí být vykonávány tak, aby v žádném případě nenarušily bezpečný provoz uvedených plynárenských zařízení a plynovodních přípojek.

- Budoucí úprava povrchu terénu nad plynárenským zařízením musí být provedena tak, aby nedošlo ke změně hloubky uložení plynárenského zařízení a povrch byl z rozebíratelného materiálu .

- V případě nutnosti provádění terénních úprav pozemku nad plynovodem, musí být průkazně zjištěna hloubka uložení stávajícího plynovodu. Následné úpravy terénu musí být provedeny tak, aby konečné uložení plynovodu bylo prokazatelně od 0,80 - 1,50m.

- Dojde - li k dočasnému snížení krytí plynárenského zařízení, při realizaci požadujeme chránit plynovody před mechanickým poškozením při pojíždění betonovými panely, popř. ocelovými plechy o tloušťce min. 3 cm.

GridServices, s.r.o.

Plynárenská 499/1

Zábřovice

602 00 Brno

T +420532221111

F +420545578571

E info@gridservices.cz

I www.gridservices.cz

IČ: 27935311

DIČ: CZ27935311

Zapsán do obchodního rejstříku:

Krajský soud v Brně

oddíl C, vložka 57165

26.07.2007

Bankovní spojení:
Československá obchodní banka,
a.s.

Číslo účtu: 17837923

Kód banky: 0300

Toto stanovisko se nevztahuje k jakémukoliv zásahu na stávajícím PZ (přeložka, odpojení, úprava, osazení ochranné trubky, chráničky apod.). Případný zásah na PZ musí být řešen samostatným stanoviskem. Kontaktní osoba pro přeložku, odpojení apod. (technik PPZ v příslušné oblasti) viz kontaktní systém GasNet: <http://www.gasnet.cz/cs/kontaktni-system/>

V rozsahu této stavby souhlasíme s povolením stavby dle zákona 183/2006 Sb. ve znění pozdějších předpisů. Tento souhlas platí pro územní řízení, řízení o územním souhlasu, veřejnoprávní smlouvy pro umístění stavby, zjednodušené územní řízení, ohlášení, stavební řízení, společné územní a stavební řízení, veřejnoprávní smlouvu o provedení stavby nebo oznámení stavebního záměru s certifikátem autorizovaného inspektora.

V zájmovém území se mohou nacházet plynárenská zařízení jiných vlastníků či správců, případně i dlouhodobě nefunkční/neprovozovaná plynárenská zařízení bez dostupných informací o jejich poloze a vlastnictví.

Plynárenské zařízení a plynovodní přípojky jsou dle ust. § 2925 zákona č. 89/2012 Sb., občanského zákoníku, provozovány jako zařízení zvláště nebezpečné a z tohoto důvodu jsou chráněny ochranným pásmem dle zákona č. 458/2000 Sb. ve znění pozdějších předpisů.

Nedodržení podmínek uvedených v tomto stanovisku zakládá odpovědnost stavebníka za vzniklé škody.

Rozsah ochranného pásma je stanoven v zákoně 458/2000 Sb. ve znění pozdějších předpisů.

Při realizaci uvedené stavby budou dodrženy podmínky pro provádění stavební činnosti:

1) Za stavební činnosti se pro účely tohoto stanoviska považují všechny činnosti prováděné v ochranném pásmu plynárenského zařízení a plynovodních přípojek (tzn. i bezvýkopové technologie a terénní úpravy) a činnosti mimo ochranné pásmo, pokud by takové činnosti mohly ohrozit bezpečnost a spolehlivost plynárenského zařízení a plynovodních přípojek (např. trhací práce, sesuvy půdy, vibrace, apod.).

2) Stavební činnosti je možné realizovat pouze při dodržení podmínek stanovených v tomto stanovisku. Nebudou-li tyto podmínky dodrženy, budou stavební činnosti považovány dle § 68 zákona č. 458/2000 Sb. ve znění pozdějších předpisů za činnost bez našeho předchozího souhlasu. Při každé změně projektu nebo stavby (zejména trasy navrhovaných inženýrských sítí) je nutné požádat o nové stanovisko k této změně.

3) Před zahájením stavební činnosti bude provedeno vytyčení trasy a přesné určení uložení plynárenského zařízení a plynovodních přípojek. Vytyčení trasy provede příslušná provozní oblast (formulář a kontakt naleznete na www.gridservices.cz nebo NONSTOP zákaznická linka 800 11 33 55). Při žádosti uvede žadatel naši značku (číslo jednací) uvedenou v úvodu tohoto stanoviska. O provedení vytyčení trasy bude sepsán protokol. Přesné určení uložení plynárenského zařízení a plynovodních přípojek je povinen provést stavebník na svůj náklad. Bez vytyčení trasy a přesného určení uložení plynárenského zařízení a plynovodních přípojek stavebníkem nesmí být vlastní stavební činnosti zahájeny. Vytyčení plynárenského zařízení a plynovodních přípojek považujeme za zahájení stavební činnosti.

4) Bude dodržena mj. ČSN 73 6005, TPG 702 04, zákon č. 458/2000 Sb. ve znění pozdějších předpisů, případně další předpisy související s uvedenou stavbou.

5) Pracovníci provádějící stavební činnosti budou prokazatelně seznámeni s polohou plynárenského zařízení a plynovodních přípojek, rozsahem ochranného pásma a těmito podmínkami.

6) Při provádění stavební činnosti, vč. přesného určení uložení plynárenského zařízení je stavebník povinen učinit taková opatření, aby nedošlo k poškození plynárenského zařízení a plynovodních přípojek nebo ovlivnění jejich bezpečnosti a spolehlivosti provozu. Nebude použito nevhodného nářadí, zemina bude těžena pouze ručně bez použití pneumatických, elektrických, bateriových a motorových nářadí.

7) Odkryté plynárenské zařízení a plynovodní přípojky budou v průběhu nebo při přerušení stavební činnosti řádně zabezpečeny proti jejich poškození.

8) V případě použití bezvýkopových technologií (např. protlaku) bude před zahájením stavební činnosti provedeno úplné obnažení plynárenského zařízení a plynovodních přípojek v místě křížení na náklady stavebníka. V případě, že nebude tato podmínka dodržena, nesmí být použita bezvýkopová technologie.

9) Stavebník je povinen neprodleně oznámit každé i sebemenší poškození plynárenského zařízení nebo plynovodních přípojek (vč. izolace, signalizačního vodiče, výstražné fólie atd.) na telefon 1239.

10) Před provedením zásypu výkopu bude provedena kontrola dodržení podmínek stanovených pro stavební činnosti, kontrola plynárenského zařízení a plynovodních přípojek. Kontrolu provede příslušná provozní oblast (formulář a kontakt naleznete na www.gridservices.cz nebo NONSTOP zákaznická linka 800 11 33 55). Při žádosti uvede žadatel naši značku (číslo jednací) uvedenou v úvodu tohoto stanoviska. Povinnost kontroly se vztahuje i na plynárenské zařízení, které nebylo odhaleno. O provedené kontrole bude sepsán protokol. Bez provedené kontroly nesmí být plynárenské zařízení a plynovodní přípojky zasypány. V případě, že nebudou dodrženy výše uvedené podmínky, je stavebník povinen na základě výzvy provozovatele plynárenského zařízení a plynovodních přípojek, nebo jeho zástupce doložit průkaznou dokumentaci o nepoškození plynárenského zařízení a plynovodních přípojek během výstavby nebo provést na své náklady kontrolní sondy v místě styku stavby s plynárenským zařízením a plynovodními přípojkami.

11) Plynárenské zařízení a plynovodní přípojky budou před zásypem výkopu řádně podsypány a obsypány těženým pískem, bude provedeno zhutnění a bude osazena výstražná fólie žluté barvy, vše v souladu s ČSN EN 12007-1-4, TPG 702 01, TPG 702 04.

12) Neprodleně po skončení stavební činnosti budou řádně osazeny všechny poklapy a nadzemní prvky plynárenského zařízení a plynovodních přípojek.

13) Poklapy uzávěrů a ostatních armatur na plynárenském zařízení a plynovodních přípojkách, vč. hlavních uzávěrů plynu (HUP) na odběrném plynovém zařízení udržovat stále přístupné a funkční po celou dobu trvání stavební činnosti.

14) Případné zřizování staveniště, skladování materiálů, stavebních strojů apod. bude realizováno mimo ochranné pásmo plynárenského zařízení a plynovodních přípojek (není-li ve stanovisku uvedeno jinak).

15) Bude zachována hloubka uložení plynárenského zařízení a plynovodních přípojek (není-li ve stanovisku uvedeno jinak).

16) Při použití nákladních vozidel, stavebních strojů a mechanismů zabezpečit případný přejezd přes plynárenské zařízení a plynovodní přípojky uložení panelů v místě přejezdu plynárenského zařízení.

Platí pouze pro území vyznačené v příloze tohoto stanoviska a to 24 měsíců ode dne jeho vydání.

V případě dotčení pozemku v majetku společnosti GasNet, s.r.o. je třeba dále projednat smluvní vztah k tomuto pozemku. Kontakt na projednání naleznete na adrese www.gasnet.cz/cs/kontaktni-system/, činnost "Smluvní vztahy - pozemky a budovy plynárenských zařízení", případně na NONSTOP zákaznické lince 800 11 33 55.

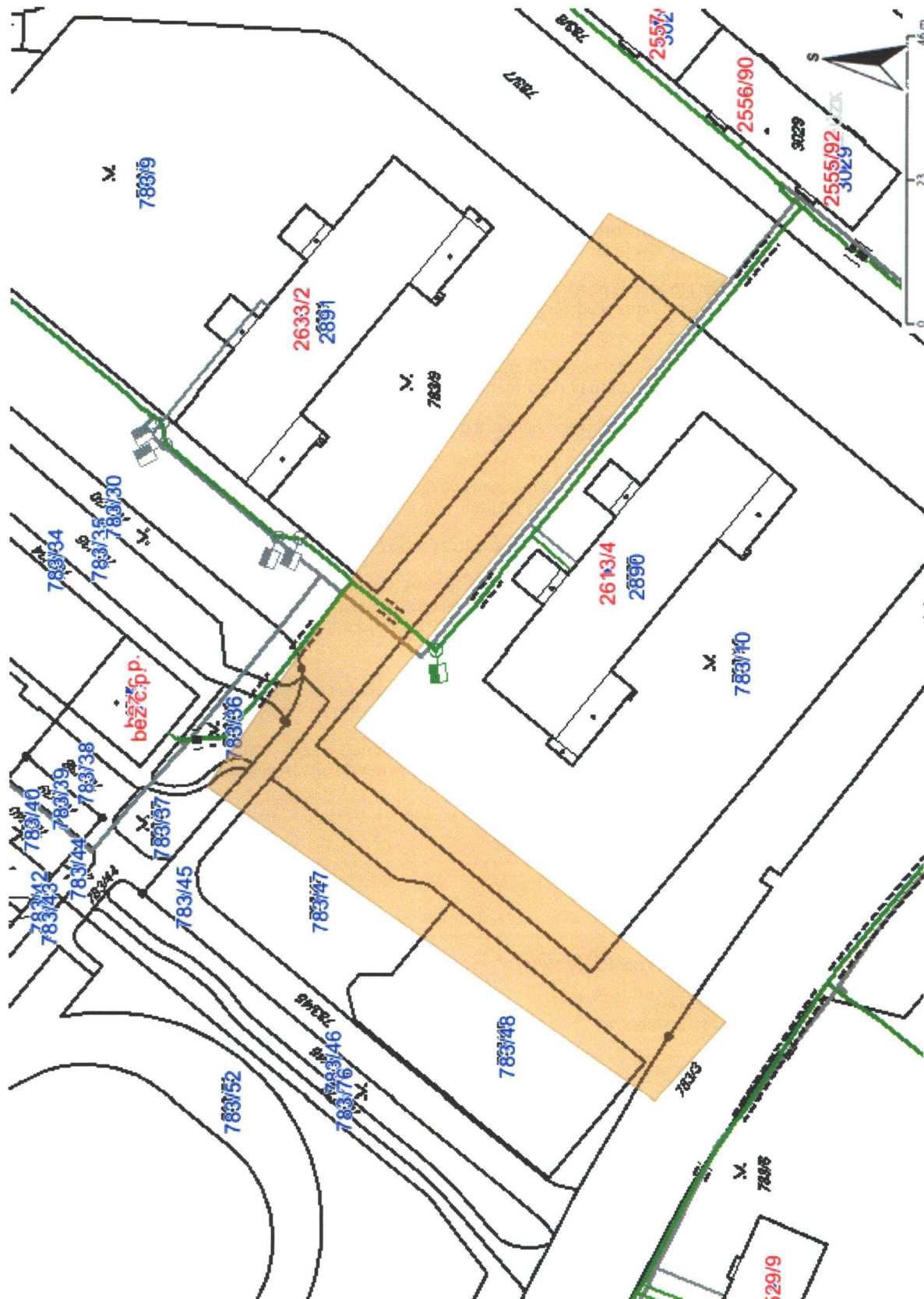
Za správnost a úplnost dokumentace předložené s žádostí včetně jejího souladu s platnými předpisy plně zodpovídá její zpracovatel. Stanovisko nenahrazuje případná další stanoviska k jiným částem stavby.

V případě další korespondence nebo jednání (např. změna stavby) uvádějte naši značku - 5002140615 a datum tohoto stanoviska. Kontakty jsou k dispozici na www.gridservices.cz nebo NONSTOP zákaznická linka 800 11 33 55.

Horáková

GasNet, s.r.o.
zastoupená společností GridServices, s.r.o., IČ 279 35 311
Lenka Horáková
Technik externích požadavků-Morava
Oddělení zpracování ext.požadavků-Morava
+420595142052
lenka.horakova@gasnet.cz

Přílohy: Orientační zakres plynárenského zařízení, Orientační zakres plynárenského zařízení, Ověřená příloha žadatele

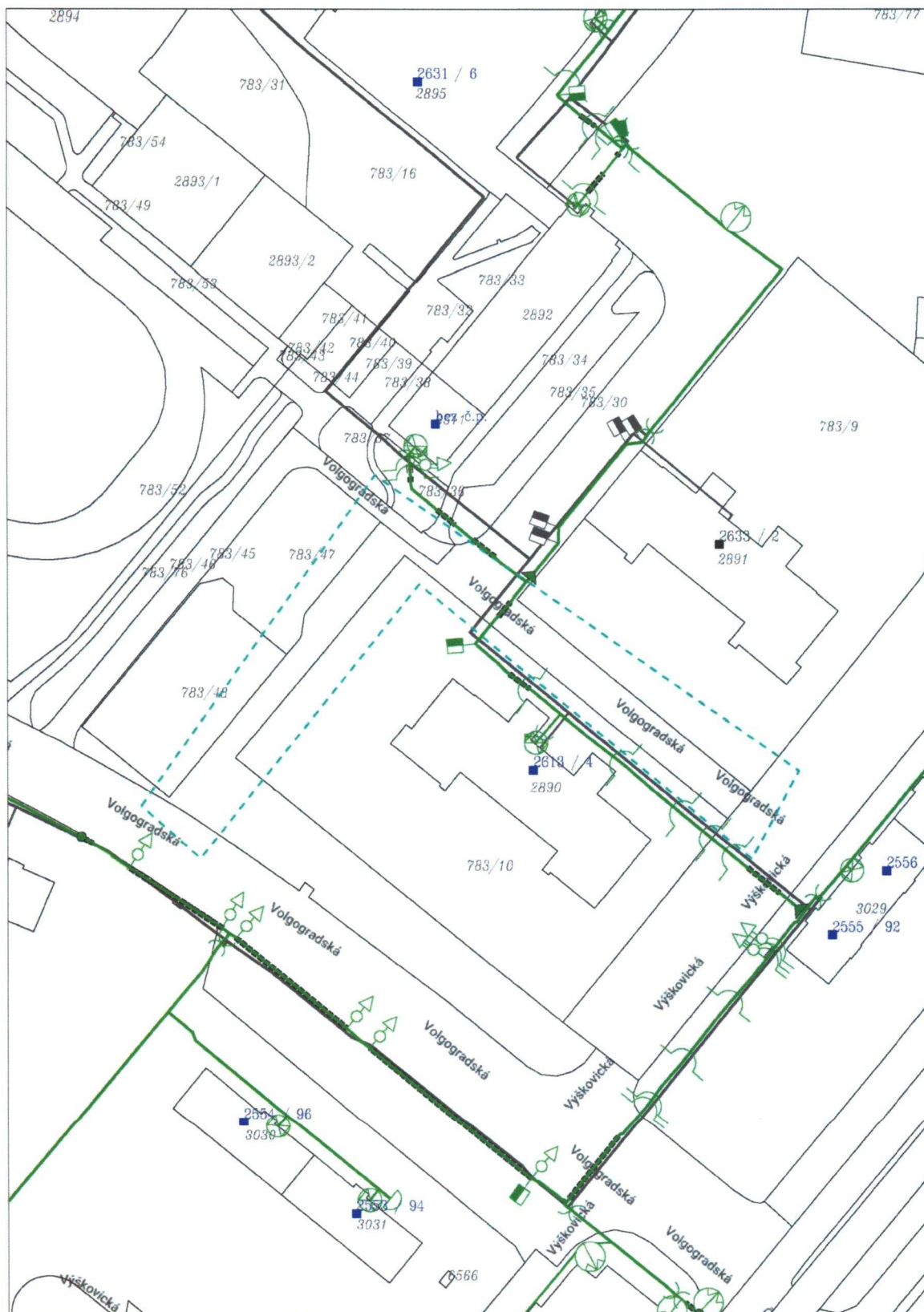


Legenda:


linie plynovodu	NTL	STL	VTL	VVTL	nefunkční	plánovaná stavba před realizací	ve výstavbě, neuvedeno do provozu
regulační stanice							
ochranné zařízení							
kabel							
elektropřípojka							
kabel protikorozní ochrany							
anodové uzemnění							
stanice katodové ochrany							
pásmo vlivu anodového uzemnění SKAO							
neplynovodní zařízení (linie/ bod)							

Příloha: Orientační zakres plynárenského zařízení. Tato příloha je nedílnou součástí stanoviska č. 5002140615 ze dne 19.05.2020.

Provozovatel DS: GasNet, s.r.o.; Stavebník: Ida Macháčková, Kašparova 1395/8, 70030 Ostrava. K.ú.: Zábřeh nad Odrou.



Legenda:			
	linie		ochranné zařízení
	NTU/STL/VTU		kabel protikorozi ochrany
	VVTL		kabel
	plynovodu		elektropřipojka
	nefunkční		anodové uzemnění
	plánovaná stavba před realizací		stanice katodové ochrany
	výstavba		pásmo vlivu anodového uzemnění SKAO
			regulační stanice



**VYJÁDŘENÍ O EXISTENCI SÍTĚ ELEKTRONICKÝCH KOMUNIKACÍ
společnosti CETIN a.s.**

(„Vyjádření“)

**A VŠEOBECNÉ PODMÍNKY OCHRANY SÍTĚ ELEKTRONICKÝCH KOMUNIKACÍ
společnosti CETIN a.s.**

(„Všeobecné podmínky ochrany SEK“)

toto Vyjádření a Všeobecné podmínky ochrany SEK je vydané dle ustanovení § 101 zákona č. 127/2005 Sb., o elektronických komunikacích a o změně některých souvisejících zákonů, v platném znění („**Zákon o elektronických komunikacích**“), a dle ustanovení § 161 zákona č. 183/2006 Sb., o územním plánování a stavebním řádu, v platném znění („**Stavební zákon**“), a dle příslušných ustanovení zákona č. 89/2012 Sb., občanského zákoníku, v platném znění („**Občanský zákoník**“)

Číslo jednací: 627237/20

Číslo žádosti: 0120 777 253 („Žádost“)

Název akce („Stavba“)	Hravá cestička do školky a školy	
Důvod vydání Vyjádření („Důvod vyjádření“)	Společné územní a stavební řízení	
Žadatel	Ida Macháčková	
Stavebník	Ida Macháčková	
Zájmové území	Okres	Ostrava-město
	Obec	Ostrava
	Kat. území / č. parcely	Zábřeh nad Odrou
Platnost Vyjádření	11. 5. 2022 („Den konce platnosti Vyjádření“)	

Žadatel Žádostí určil a vyznačil Zájmové území, jakož i určil Důvod Vyjádření.

Na základě určení a vyznačení Zájmového území Žadatelem a na základě určení Důvodu Vyjádření vydává společnost CETIN a.s. následující Vyjádření:

Dojde ke střetu se sítí elektronických komunikací (dále jen „SEK“) společnosti CETIN a.s.

- (I) Na Žadatelem určeném a vyznačeném Zájmovém území se vyskytuje SEK společnosti CETIN a.s.;
- (II) Společnost CETIN a.s. **za podmínky splnění bodu (III)** tohoto Vyjádření **souhlasí**, aby Stavebník a/nebo Žadatel, je-li Stavebníkem v Zájmovém území vyznačeném v Žádosti, provedl Stavbu a/nebo činnosti povolené příslušným správním rozhodnutím vydaným dle Stavebního zákona;
- (III) Stavebník a/nebo Žadatel, je-li Stavebníkem, je povinen
 - (i) dodržet tyto níže uvedené podmínky, které byly stanovené POS, tak jak je tento označen ve Všeobecných podmínkách ochrany SEK
 - V místech nových vjezdů a parkovacích stání uložte kabelové vedení do chrániček. Založte rezervní chráničku PE 110 mm. Chráničky uložte tak, aby přesahovaly alespoň 0,5m za okraj zpevněné pojezdové plochy.
 - Nad kabelovou trasou neukládejte podélně obručníky, ani jejich betonový základ.; a
 - (ii) řídit se Všeobecnými podmínkami ochrany SEK, které jsou nedílnou součástí Vyjádření;

Číslo jednací: 627237/20

Číslo žádosti: 0120 777 253

(IV) Pro případ, že bude nezbytné přeložení SEK, zajistí vždy takové přeložení SEK její vlastník, společnost CETIN a.s. Stavebník, který vyvolal překládku SEK je dle ustanovení § 104 odst. 17 Zákona o elektronických komunikacích povinen uhradit společnosti CETIN a.s. veškeré náklady na nezbytné úpravy dotčeného úseku SEK, a to na úrovni stávajícího technického řešení;

(V) Pro účely přeložení SEK dle bodu (IV) tohoto Vyjádření je Stavebník povinen uzavřít se společností CETIN a.s. Smlouvu o realizaci překládky SEK.

Vyjádření je platné pouze pro Zájmové území určené a vyznačené Žadatelem, jakož i pro Důvod Vyjádření stanovený a určený Žadatelem v Žádosti.

Vyjádření pozbývá platnosti i) v Den konce platnosti Vyjádření, ii) změnou rozsahu Zájmového území či změnou Důvodu Vyjádření uvedeného v Žádosti a/nebo iii) jakýmkoliv porušením kterékoliv povinnosti stanovené Všeobecnými podmínkami ochrany SEK, to vše v závislosti na tom, která ze skutečností rozhodná pro pozbytí platnosti Vyjádření nastane nejdříve.

Společnost CETIN a.s. vydáním tohoto Vyjádření poskytla Žadateli pro Žadatelem určené a vyznačené Zájmové území veškeré informace o SEK dostupné společnosti CETIN a.s. ke dni podání Žádosti.

Ze strany společnosti CETIN a.s. může v některých případech docházet ke zpracování Vašich osobních údajů. Ke zpracování Vašich osobních údajů dochází vždy v souladu s platnými právními předpisy. Konkrétní zásady a podmínky zpracování osobních údajů společností CETIN a.s. jsou dostupné na stránce <https://www.cetin.cz/zasady-ochrany-osobnich-udaju>.

V případě dotazů k Vyjádření kontaktujte prosím asistenční linku 238 461 111.

Přílohami Vyjádření jsou:

- *Všeobecné podmínky ochrany SEK*
- *Informace k vytýčení SEK ve vlastnictví společnosti CETIN a.s.*
- *Situační výkres (obsahuje Zájmové území určené a vyznačené Žadatelem a výřezy účelové mapy SEK)*

Vyjádření vydala společnost **CETIN a.s.** dne: 11. 5. 2020.


CETIN a.s.
Českomoravská 2510/19, Libeň
190 00 Praha 9
DIČ: CZ04084063

102

VŠEOBECNÉ PODMÍNKY OCHRANY SÍTĚ ELEKTRONICKÝCH KOMUNIKACÍ společnosti CETIN a.s.**1. PLATNOST VŠEOBECNÝCH PODMÍNEK**

- i) Tyto Všeobecné podmínky ochrany sítě elektronických komunikací (dále jen „VPOSEK“) tvoří součást Vyjádření (jak je tento pojem definován níže v článku 2 VPOSEK).
- ii) V případě rozporu mezi Vyjádřením a těmito VPOSEK mají přednost ustanovení Vyjádření, pokud není těmito VPOSEK stanoveno jinak.

2. DEFINICE

Níže uvedené termíny, jsou-li použity v těchto VPOSEK a uvozeny velkým písmenem, mají následující význam:

„**CETIN**“ znamená CETIN a.s. se sídlem Českomoravská 2510/19, Libeň, 190 00 Praha 9, IČO: 04084063, zapsaná v obchodním rejstříku vedeném Městským soudem v Praze pod spz. B 20623;

„**Den**“ je kalendářní den;

„**Kabelovod**“ podzemní zařízení sestávající se z tělesa Kabelovodu a kabelových komor, sloužící k zatahování kabelů a ochranných trubek;

„**Občanský zákoník**“ znamená zákon č. 89/2012 Sb., občanský zákoník, ve znění pozdějších předpisů;

„**POS**“ je zaměstnanec společnosti CETIN, pověřený ochranou sítě, Karel Dombrovský, tel.: 602 786 457, e-mail: karel.dombrovsky@cetin.cz;

„**Pracovní den**“ znamená Den, který není v České republice dnem pracovního klidu nebo státem uznaným svátkem;

„**Příslušné požadavky**“ znamená jakýkoli a každý příslušný právní předpis, vč. technických norem, nebo normativní právní akt veřejné správy či samosprávy, nebo jakékoli rozhodnutí, povolení, souhlas nebo licenci, včetně podmínek, které s ním souvisí;

„**Překládka**“ je stavba spočívající ve změně trasy vedení SEK ve vlastnictví CETIN nebo přemístění zařízení SEK ve vlastnictví CETIN; Stavebník, který Překládku vyvolal, je dle ustanovení § 104 odst. 17 Zákona o elektronických komunikacích povinen uhradit společnosti CETIN veškeré náklady na nezbytné úpravy dotčeného úseku SEK, a to na úrovni stávajícího technického řešení;

„**SEK**“ je síť elektronických komunikací ve vlastnictví CETIN;

„**Stavba**“ je stavba a/nebo činnost ve vztahu, k níž bylo vydáno Vyjádření, a je prováděna Stavebníkem a/nebo Žadatelem v souladu s Příslušnými požadavky, povolená příslušným správním rozhodnutím vydaným dle Stavebního zákona;

„**Stavebník**“ je osoba takto označená ve Vyjádření;

„**Stavební zákon**“ je zákon č. 183/2006 Sb., o územním plánování a stavebním řádu;

„**Vyjádření**“ je vyjádření o existenci sítě elektronických komunikací vydané společností CETIN dne 11. 5. 2020 pod č.j. 627237/20;

„**Žájmové území**“ je území označené Žadatelem a/nebo Stavebníkem v Žádosti;

„**Situační výkres**“ je výkres, který je přílohou Vyjádření a obsahuje Žájmové území určené a vyznačené Žadatelem v Žádosti a výřezy účelové mapy SEK;

„**Zákon o elektronických komunikacích**“ je zákon č. 127/2005 Sb., o elektronických komunikacích a o změně některých souvisejících zákonů, ve znění pozdějších předpisů;

„**Žadatel**“ je osoba takto označená ve Vyjádření.

„**Žádost**“ je žádost, kterou Žadatel a/nebo Stavebník požádal CETIN o vydání Vyjádření.

3. PLATNOST A ÚČINNOST VPOSEK

Tyto VPOSEK jsou platné a účinné dnem odeslání Vyjádření na i) adresu elektronické pošty Stavebníka a/nebo Žadatele uvedenou v Žádosti nebo ii) adresu pro doručení prostřednictvím poštovní přepravy uvedenou Stavebníkem a/nebo Žadatelem v Žádosti.

4. OBECNÁ PRÁVA A POVINNOSTI STAVEBNÍKA A/NEBO ŽADATELE

- (i) Stavebník, Žadatel je výslovně srozuměn s tím, že SEK je veřejně prospěšným zařízením, byla zřízena ve veřejném zájmu a je chráněna Příslušnými požadavky.
- (ii) SEK je chráněna ochranným pásmem, jehož rozsah je stanoven (a) ustanovením § 102 Zákona o elektronických komunikacích a/nebo (b) právními předpisy účinnými před Zákonom o elektronických komunikacích, není-li Příslušnými požadavky stanoveno jinak.
- (iii) Stavebník, Žadatel nebo jím pověřená třetí osoba, je povinen při provádění Stavby nebo jiných prací, při odstraňování havárií a projektování staveb, řídit se Příslušnými požadavky, správnou praxí v oboru stavebnictví a technologickými postupy a je povinen učinit veškerá nezbytná opatření vyžadovaná Příslušnými požadavky k ochraně SEK před poškozením. Povinnosti dle tohoto odstavce má Stavebník rovněž ve vztahu k SEK, které se nachází mimo Žájmové území.
- (iv) Při zjištění jakéhokoliv rozporu mezi údaji v Situačním výkresu, který je přílohou Vyjádření a skutečným stavem, je Stavebník a/nebo Žadatel povinen bez zbytečného odkladu, nejpozději Den následující po zjištění takové skutečnosti, zjištěný rozpor oznámit POS.
- (v) Stavebník, Žadatel nebo jím pověřená třetí osoba, je povinen každé poškození či krádež SEK bezodkladně, nejpozději Den následující po zjištění takové skutečnosti, oznámit takovou skutečnost dohledovému centru společnosti CETIN na telefonní číslo +420 238 464 190.
- (vi) Bude-li Stavebník, Žadatel nebo jím pověřená třetí osoba na společnosti CETIN požadovat, aby se jako účastník správního řízení, pro jehož účely bylo toto Vyjádření vydáno, vzdala práva na odvolání proti rozhodnutí vydanému ve správním řízení, je oprávněn kontaktovat POS.

5. POVINNOSTI STAVEBNÍKA PŘI PŘÍPRAVĚ STAVBY

- (i) Při projektování Stavby je Stavebník povinen zajistit, aby projektová dokumentace Stavby (i) zohledňovala veškeré požadavky na ochranu SEK vyplývající z Příslušných požadavků, zejména ze Zákona o elektronických komunikacích a Stavebního zákona, (ii) respektovala správnou praxi v oboru stavebnictví a technologické postupy a (iii) umožňovala, aby i po provedení a umístění Stavby dle takové projektové dokumentace byla společnost CETIN, jako vlastník SEK schopna bez jakýchkoli omezení a překážek provozovat SEK, provádět údržbu a opravy SEK.
- (ii) Nebude-li možné projektovou dokumentaci zajistit některý, byť i jeden z požadavků dle předchozího odstavce (i) a/nebo umístění Stavby by mohlo způsobit, že nebude naplněn některý, byť i jeden z požadavků dle předchozího odstavce (i), vyvolá Stavebník Překládku.
- (iii) Při projektování Stavby, která se nachází nebo je u ní zamýšleno, že se bude nacházet v ochranném pásmu radiových tras společnosti CETIN a překračuje výšku 15 m nad zemským povrchem, a to včetně dočasných objektů zařízení stavenišť (jeřáby, konstrukce, atd.) je Stavebník povinen písemně kontaktovat POS za účelem získání konkrétního stanoviska a podmínek k ochraně radiových tras společnosti CETIN a pro určení, zda Stavba vyvolá Překládku. Ochranné pásmo radiových tras v šíři 50m je zakresleno do situačního výkresu, který je součástí tohoto Vyjádření.

VŠEOBECNÉ PODMÍNKY OCHRANY SÍTĚ ELEKTRONICKÝCH KOMUNIKACÍ společnosti CETIN a.s.

- (iv) Pokud se v Zájmovém území nachází podzemní silové vedení (NN) ve vlastnictví společnosti CETIN, je Stavebník povinen ve vztahu k projektové dokumentaci zajistit totéž, co je uvedeno pod písm (i) tohoto článku 5, přičemž platí, že Stavebník vyvolá Překládku v případech uvedených pod písm (ii) tohoto článku 5.
- (v) Stavebník je povinen při projektování Stavby, která je stavbou (a) zařízení silových elektrických sítí (VN, VVN a ZVVN) a/nebo (b) trakčních vedení, provést výpočet či posouzení rušivých vlivů na SEK, zpracovat ochranná opatření, to vše dle a v souladu s Příslušnými požadavky. Stavebník je povinen nejpozději třicet (30) Dnů před podáním žádosti o vydání příslušného správního rozhodnutí k umístění Stavby dle Stavebního zákona předat POS výpočet či posouzení rušivých vlivů na SEK a zpracovaná ochranná opatření.
- (vi) Je-li Stavba v souběhu s Kabelovodem, nebo Kabelovod kříží, je Stavebník povinen nejpozději ke Dni, ke kterému započne se zpracováním projektové dokumentace ke Stavbě, oznámit POS a projednat s POS (a) veškeré případy, kdy trajektorie podvrtné a protlaků budou vedeny ve vzdálenosti menší, než je 1,5 m od Kabelovodu a (b) jakékoliv výkopové práce, které budou nebo by mohly být vedeny v úrovni či pod úrovní Kabelovodu nebo kabelové komory.
- (vii) Je-li Stavba umístěna nebo má být umístěna v blízkosti Kabelovodu, ve vzdálenosti menší, než jsou 2 m nebo kříží-li Stavba Kabelovod ve vzdálenosti menší, než je 0,5 m nad nebo kdekoliv pod Kabelovodem, je Stavebník povinen předložit POS k posouzení zakreslení Stavby v příčných řezech, přičemž do příčného řezu je Stavebník rovněž povinen zakreslit profil kabelové komory.

6. POVINNOSTI STAVEBNÍKA PŘI PROVÁDĚNÍ STAVBY

- (i) Stavebník je před započítím jakýchkoliv zemních prací ve vztahu ke Stavbě povinen vytyčit trasu SEK na terénu dle Příslušných požadavků a dle Stavebního zákona. S vytyčenou trasou SEK je Stavebník povinen seznámit všechny osoby, které budou anebo by mohly zemní práce ve vztahu ke Stavbě provádět. V případě porušení této povinnosti bude Stavebník odpovědný společnosti CETIN za náklady a škody, které porušením této povinnosti společnosti CETIN vzniknou a je povinen je společnosti CETIN uhradit.
- (ii) Pět (5) Pracovních dní před započítím jakýchkoliv prací ve vztahu ke Stavbě je Stavebník povinen oznámit společnosti CETIN, že zahájí práce či činnosti ve vztahu ke Stavbě. Písemné oznámení dle předchozí věty zašle Stavebník na adresu elektronické pošty POS a bude obsahovat minimálně číslo jednací Vyjádření a kontaktní údaje Stavebníka.
- (iii) Stavebník je povinen zabezpečit a zajistit SEK proti mechanickému poškození, a to zpravidla dočasným umístěním silničních betonových panelů nad kabelovou trasou SEK. Do doby, než je zajištěna a zabezpečena ochrana SEK proti mechanickému poškození, není Stavebník oprávněn přejíždět vozidly nebo stavební mechanizací kabelovou trasu SEK. Při přepravě vysokých nákladů nebo při projíždění stroji, vozidly či mechanizací pod nadzemním vedením SEK je Stavebník povinen prověřit, zda výška nadzemního vedení SEK je dostatečná a umožňuje spolehlivý a bezpečný způsob přepravy nákladu či průjezdu strojů, vozidel či mechanizace.
- (iv) Při provádění zemních prací v blízkosti SEK je Stavebník povinen postupovat tak, aby nedošlo ke změně hloubky uložení nebo prostorového uspořádání SEK. V místech, kde SEK vystupuje ze země do budovy, rozváděče, na sloup apod. je Stavebník povinen vykonávat zemní práce se zvýšenou mírou opatrnosti, výkopové práce v blízkosti sloupů nadzemního vedení SEK je Stavebník povinen provádět v takové vzdálenosti od sloupů nadzemního vedení SEK,

kteřá je dostatečná k tomu, aby nedošlo nebo nemohlo dojít k narušení stability sloupu nadzemního vedení SEK. Stavebník je povinen zajistit, aby jakoukoliv jeho činností nedošlo bez souhlasu a vědomí společnosti CETIN (a) ke změně nivelety terénu, a/nebo (b) k výsadbě trvalých porostů, a/nebo (c) ke změně rozsahu a změně konstrukce zpevněných ploch. Pokud došlo k odkrytí SEK, je Stavebník povinen SEK po celou dobu odkrytí náležitě zabezpečit proti prověšení, poškození a odcizení.

- (v) Zjistí-li Stavebník kdykoliv během provádění prací ve vztahu ke Stavbě jakýkoliv rozpor mezi údaji v projektové dokumentaci a skutečností, je povinen bezodkladně přerušit práce a oznámit zjištěný rozpor na adresu elektronické pošty POS. Stavebník není oprávněn pokračovat v pracích ve vztahu ke Stavbě do doby, než získá písemný souhlas POS s pokračováním prací.
- (vi) Stavebník není bez předchozího písemného souhlasu společnosti CETIN oprávněn manipulovat s kryty kabelových komor, jakkoliv zakrývat vstupy do kabelových komor, a to ani dočasně, vstupovat do kabelových komor, jakkoliv manipulovat s případně odkrytými prvky SEK či s jakýmkoliv jiným zařízením se SEK souvisejícím. Rovněž bez předchozího písemného souhlasu společnosti CETIN není Stavebník oprávněn umístit nad trasou Kabelovodu jakoukoliv jinou síť technické infrastruktury v podélném směru.
- (vii) Byla-li v souladu s Vyjádřením a těmito VPOSEK odkryta SEK je Stavebník povinen tři (3) Pracovní dny před zakrytím SEK písemně oznámit POS zakrytí SEK a vyzvat ho ke kontrole před zakrytím. Oznámení Stavebníka dle předchozí věty musí obsahovat minimálně předpokládaný Den zakrytí, číslo jednací Vyjádření a kontaktní údaje Stavebníka. Stavebník není oprávněn provést zakrytí do doby, než získá písemný souhlas POS se zakrytím.

7. ROZHODNÉ PRÁVO

Vyjádření a VPOSEK se řídí českým právem, zejména Občanským zákoníkem, Zákonem o elektronických komunikacích a Stavebním zákonem. Veškeré spory z Vyjádření či VPOSEK vyplývající budou s konečnou platností řešeny u příslušného soudu České republiky.

8. PÍSEMNÝ STYK

Písemným stykem či pojmem „písemně“ se pro účely Vyjádření a VPOSEK rozumí předání zpráv jedním z těchto způsobů:

- v listinné podobě;
- e-mailovou zprávou se zaručeným elektronickým podpisem dle zák. č. 227/2000 Sb., o elektronickém podpisu a o změně některých dalších zákonů (zákon o elektronickém podpisu), ve znění pozdějších předpisů;

9. ZÁVĚREČNÁ USTANOVENÍ

- (i) Stavebník, Žadatel nebo jím pověřená třetí osoba je počínaje Dnem převzetí Vyjádření povinen užít informace a data uvedená ve Vyjádření pouze a výhradně k účelu, pro který mu byla tato poskytnuta. Stavebník, Žadatel nebo jím pověřená třetí osoba není oprávněn informace a data rozmnožovat, rozšiřovat, pronajímat, půjčovat či jinak umožnit jejich užívání třetí osobou bez předchozího písemného souhlasu společnosti CETIN.
- (ii) Pro případ porušení kterékoli z povinností Stavebníka, Žadatele nebo jím pověřené třetí osoby, založené Vyjádřením /nebo těmito VPOSEK je Stavebník, Žadatel či jím pověřená třetí osoba odpovědný za veškeré náklady a škody, které společnosti CETIN vzniknou porušením povinností Stavebníka, Žadatele nebo jím pověřené třetí osoby.

Číslo jednací: 627237/20

Číslo žádosti: 0120 777 253

Informace k vytyčení SEK

V případě požadavku na vytyčení PVSEK společnosti CETIN a.s. se, prosím, obračejte na společnosti uvedené níže.

CETIN a.s. - středisko Morava sever

se sídlem: Českomoravská 2510/19, Libeň, 190 00 Praha 9
IČ: 04084063 DIČ: CZ04084063
kontakt: tel: 238461209 obslužná doba po-pa 7 - 15 hod

Vegacom, a.s. - výhradní dodavatel společnosti CETIN a.s.

se sídlem: Pohraniční 52/23, 703 00 Ostrava
IČ: 25788680 DIČ: CZ25788680
kontakt: Ing. Lubomír Vařecha, mobil: 725820762, e-mail: varecha@vegacom.cz
Hurníková Hana, mobil: 725820758, e-mail: hurnikova@vegacom.cz

ALPROTEL GROUP, s.r.o.

se sídlem: Dobrá 543 Frýdek-Místek PSČ 739 51
IČ: 25863037 DIČ: CZ25863037
kontakt: Libor Kašperlík, mobil: 602783894, e-mail: kasperlik@alprotel.cz

GIS-STAVINVEX, a.s.

se sídlem: Bučinská 1733, 735 41 Petřvald
IČ: 25163558 DIČ: CZ25163558
kontakt: Ing. Miroslav Žilík, mobil: 731 204 729, tel/fax: 596 541 102, ostrava@gis-stavinvex.cz

Josef Matoušek

se sídlem: Dvorní 766/27, Ostrava-Poruba, PSČ: 708 00
IČ: 75591961 DIČ: 6404090748
kontakt: Josef Matoušek, mobil: 602 516 579, e-mail: matousek1964@seznam.cz

KATES, spol. s r.o.

se sídlem: Důlní 889, 735 35 Horní Suchá
IČ: 47680954 DIČ:
kontakt: Stanislav Knebl, tel.: 596426011, mobil: 736626762, e-mail: knebl.kates@seznam.cz

Milan Kočvara

se sídlem: Osvoboditelů 1200, 742 21 Kopřivnice
IČ: 63341620 DIČ:
kontakt: Milan Kočvara, mobil: 602439837, e-mail: vytyceni@seznam.cz

OPTOMONT, a.s.

se sídlem: Na Najmanské 915, 710 00 Ostrava
IČ: 25355759 DIČ: CZ25355759
kontakt: Bogdan Kaleta, tel.: 558340911, mobil: 721521807, e-mail: bogdan.kaleta@optomont.cz

Rostislav Ralidiák

se sídlem: Karviná, Čsl.armády 2930/25, PSČ 73301
IČ: 70244090 DIČ: CZ70244090
kontakt: Rostislav Ralidiák, mobil: 602 749 579, e-mail: trasovani@atlas.cz



Číslo jednací: 627237/20

Číslo žádosti: 0120 777 253

Sitel, spol. s r.o., oblast Ostrava

se sídlem: U studia 2253/28, 700 30 Ostrava-Zábřeh

IČ: 44797320

DIČ: CZ 44797320

kontakt: Ing. Jaroslav Solnický, mobil: 724 390 320, e-mail: jsolnický@sitel.cz

Vaše značka.:2020"

Naše značka:2025176/TDC/20/Kr

Vyřizuje: Ing. Vítězslav Krupa
Tel.: 59 740 2900
Fax: 59 740 1095
E-mail: dpored@dpo.cz

Datum: 13.5.2020

platnost vyjádření: 2 roky

**Paní
Ing. Ida Macháčková**

**Kašparova 1395/8
700 30 Ostrava**

Vyjádření Dopravní podnik Ostrava a.s. – akce: „**Hravá cestička do školky a školy**“
Žádost o vyjádření k dokumentaci

Dopravní podnik Ostrava a.s. nemá námitek proti umístění a realizaci shora uvedené akce –
v zájmovém území se inženýrské sítě a zařízení naší akciové společnosti nenachází.

S přátelským pozdravem



Ing. Petr Holuša
Vedoucí odboru dopravní cesta

Dopravní podnik Ostrava a.s.
Poděbradova 494/2
702 00 Ostrava, Moravská Ostrava
69



Ida Macháčková
Kašparova 1395/ 8
700 30 Ostrava

VAS DOPIS ZNACKY / ZE DNE	NASE ZNACKA	VYRIZUJE / LINKA	MISTO VYDANI / DNE
	1115790172	800 850 860	Ostrava / 7.6.2021

Stanovisko ČEZ Distribuce a.s. vydané k PD pro územní rozhodnutí, územní souhlas a stavební povolení

Údaje o stavbě:

Název stavby: Hravá cestička do školy a školky parc.č. 783/2, 783/45

Kat. území: Zábřeh nad Odrou

Parc. číslo: viz PD

Č. map. listu: Viz.PD

Předložené podklady:

Žádost, PD

ČEZ Distribuce a.s. **souhlasí s předloženou PD pouze** za předpokladu **dodržení podmínek níže uvedených:**

- Nutno dodržet podmínky pro provádění činností v OP uvedené ve Vyjádření o existenci zařízení distribuční soustavy a všech norem majících vztah k zařízení ČEZ Distribuce a.s. (zák. 458/2000 Sb. V platném znění, ČSN 736005 prostorová norma)
- Dle Vámi předložené PD dojde stavbou k dotčení podzemního kabelového vedení NN v majetku ČEZ Distribuce a.s. Před zahájením stavby je nutno podat žádost o Souhlas s činností a umístěním stavby v ochranném pásmu zařízení distribuční soustavy, který bude udělen na investora stavby.

Toto stanovisko má platnost 1 rok od data vydání.

S pozdravem



Ing. Libor Socha

Vedoucí oddělení Správa energetického majetku-Morava

Příloha:

- Aktuální údaje o existenci zařízení energetické společnosti a Podmínky pro provádění činnosti v ochranných pásmech elektrických zařízení a technické infrastruktury** (obě vydané **zvlášť** na základě žádosti o vyjádření k existenci zařízení společnosti ČEZ Distribuce, a.s.)

ČEZ Distribuce, a. s.

Děčín, Děčín IV-Podmokly, Teplická 874/8, PSČ 405 02 | Kontaktní bezplatná linka ČEZ Distribuce: 800 850 860 (hlášení poruch, distribuční požadavky, informace), e-mail: info@cezdistribuce.cz, www.cezdistribuce.cz | IČ: 24729035, DIČ: CZ24729035 | zapsaná v obchodním rejstříku vedeném Krajským soudem v Ústí nad Labem, oddíl B, vložka 2145 | bank. spoj.: KB Praha 35-4544580267/0100 | zásilací adresa: ČEZ Distribuce, a. s., Plzeň, Guldenerova 2577/19, PSČ 326 00



Naše značka: TaV/1157/2021/Vo

E-mail: volna@poda.cz

Vyřizuje: Volná Lenka

Tel.: 597 578 060, 597 578 044

Fax: 597 579 000

V Ostravě dne: 4. 8. 2021

Ing. Ida Macháčková
Kašparova 1395/8
700 30 Ostrava- Hrabůvka

Věc: **Vyjádření PODA a.s. a VŠB – TU Ostrava pro stavbu (projekt) z hlediska existence podzemní telekomunikační optické sítě**

Stanovisko k projektové dokumentaci pro stavební povolení

Stavba: „**Hravá cestička do školy a školky**“, **Ostrava**

Ve Vašem zájmovém území, dle předložené situace (Ostrava – Výškovice, ul. Volgogradská), se **nenachází** telekomunikační sítě ani zařízení **VŠB-TU Ostrava**. Při realizaci Vaší stavby v této lokalitě **nedojde** k dotčení HDPE trubek ani telekomunikačních optických kabelů **VŠB-TU Ostrava**. Proti provedení Vaší stavby nemáme námitek.

Ve Vašem zájmovém území, dle předložené situace (Ostrava – Výškovice, ul. Volgogradská), se **nachází** telekomunikační sítě a zařízení **PODA a.s.** Při realizaci Vaší stavby v této lokalitě **dojde** k dotčení HDPE trubek a telekomunikačních optických kabelů **PODA a.s.**

Trasa telekomunikačního vedení **PODA a.s.** je zakreslena v předloženém výkrese „Koordinační situační výkres, číslo výkresu 3“.

Při budování Vaší stavby dojde k dotčení našeho **telekomunikačního vedení**, které je chráněno dle § 102, zákona č.127/2005 (zákon o elektronických komunikacích).

Proti provedení nemá **PODA a.s.** námitek při splnění níže uvedených podmínek:

- **Při realizačních pracích je nutné dbát na existenci telekomunikačního zařízení a nepoškodit je.**
- Při provádění výkopových prací musí být dodržena prostorová norma ČSN 73 6005.
- **Stávající podzemní telekomunikační vedení PODA a.s. bude pod novými zpevněnými plochami opatřeno chráničkou s přesahem 1m za obruby.**
- **U nových zpevněných ploch nebude nad vedením PODA a.s. umístěn betonový základ obrubníku.**
- **Veškeré náklady na ochranu našeho vedení budou financovány investorem výše uvedené stavby.**
- **Před započítáním prací stavebníkovi telekomunikační zařízení vytýčíme**, a to na základě objednávky, zasláné na e-mail – pro lokality Ostrava, Bohumín - volna@poda.cz, mrva@poda.cz a pro lokality Havířov, Orlová, Karviná – volna@poda.cz, kirschner@poda.cz.

OSTRAVA

28. října 1168/102
702 00 Moravská Ostrava

BRNO

Gajdošova 4392/7
615 00 Brno-Židenice

PRAHA

Hvězdova 1716/2b
140 78 Praha 4

TŘEBOŇ

Boženy Němcové 817/II
379 01 Třeboň

ZNOJMO

Pražská 1653/30
669 02 Znojmo

POLIČKA

Masarykova 8
572 01 Polička

Do objednávky uveďte, prosím, č. j. vyjádření, pod kterým bylo pro danou stavbu vydáno, datum vydání vyjádření, kontaktní osobu na stavbě. **Následně kontaktujte** p. Mrvu – lokality Ostrava, Bohumín - (597 578 044, 775 233 729) nebo Ing. Kirschnera – lokality Havířov, Orlová, Karviná - (597 578 033, 775 233 722) pro upřesnění termínu vytýčení. Objednávka bude rovněž obsahovat identifikační údaje Vaší firmy.

Kabel bude v terénu viditelně označen a pracovníci realizace budou s tímto vedením prokazatelně seznámeni zápisem do stavebního deníku.

- Telekomunikační zařízení nesmí být pojižďeno těžkými mechanismy a v jeho ochranném pásmu nesmí být ukládán materiál staveniště. **Výkopové práce v ochranném pásmu tel. zařízení budou provedeny ručně.**
- Při odkrytí HDPE trubek, je nutné vedení zabezpečit proti prohybu a poškození. Odkrytí telekomunikačního zařízení hlaste na tel. čísla, 597 578 044, 775 233 729 – Jan Mrva. **Před záhozem provedených zemních prací je nutné přizvat na kontrolu našeho zástupce.**

Vyjádření o existenci a poloze podzemní optické sítě **VŠB-TU Ostrava** vydává naše společnost na základě „Smlouvy o dílo na provádění servisní údržby Univerzitní optické sítě VŠB-TUO“ ze dne 2. 9. 2019.

Platnost vyjádření je 1 rok od jeho vydání.

S pozdravem

za PODA a.s.
Jan Mrva
28. října 102/1168
702 00 Ostrava

 -11-
PODA a.s., 28. října 1168/102, 702 00 Ostrava
IČ: 258 161 79, DIČ: CZ 258 161 79, tel.: 597 578 000

OSTRAVA

28. října 1168/102
702 00 Moravská Ostrava

BRNO

Gajdošova 4392/7
615 00 Brno-Židenice

PRAHA

Hvězdova 1716/2b
140 78 Praha 4

TŘEBŮŇ

Boženy Němcové 817/II
379 01 Třeboň

ZNOJMO

Pražská 1653/30
669 02 Znojmo

POLÍČKA

Masarykova 8
572 01 Políčka



**Ida Macháčková
Kašparova 1395/8
700 30 Ostrava**

V Praze, 18.5.2021

Naše zn.: **210513-1433293755**

Věc: vyjádření k žádosti k akci "**Hravá cestička do školy a školky**"

Společnost Vodafone Czech Republic a.s. (dále jen „Vodafone“), se sídlem Praha 5, náměstí Junkových 2, IČ: 25788001, zapsaná dne 13.8. 1999 v obchodním rejstříku vedeném Městským soudem v Praze pod spisovou značkou B.6064 **zastoupená společností InfoTel, spol. s r.o. (dále jen „InfoTel“)** na základě plné moci Vám sděluje, že dle Vámi podané žádosti ze dne **13.5.2021**, která je nedílnou součástí tohoto vyjádření,

souhlasí s realizací projektu za následujících podmínek.

Ve Vámi zadaném zájmovém území se nachází **vedení veřejné komunikační sítě (dále jen „VVKŠ“)** a její ochranné pásmo, jejíž existence a poloha je zakreslena v příloze tohoto vyjádření. Ochranné pásmo VVKŠ je v souladu s ustanovením § 102 zákona č. 127/2005 Sb., o elektronických komunikacích a o změně některých souvisejících zákonů stanoveno rozsahem 0,5 m po stranách krajní hrany vedení VVKŠ (dále jen „Ochranné pásmo“).

Během realizace uvedené akce Vaší společnosti nesmí dojít k jejímu porušení a k omezení funkčnosti naší VVKŠ či jinému zásahu do VVKŠ. V případě, že zjistíte kolizi VVKŠ s Vaší akcí nebo zasahujete s Vaší akcí do ochranného pásma VVKŠ kontaktujte bezodkladně naši společnost, a to prostřednictvím níže uvedené kontaktní osoby, abychom mohli stanovit konkrétní podmínky ochrany VVKŠ, případně stanovili podmínky přeložení VVKŠ.

V případě nutnosti přeložení VVKŠ je nutné s naší společností uzavřít Dohodu o překládce, a to v dostatečném časovém předstihu před zahájením stavby (nejlépe před zahájením stavebně správního řízení na příslušném stavebním úřadě). Veškeré náklady spojené s přeložením VVKŠ budou hrazeny investorem stavby.

Před zahájením stavby si také zajistěte vytýčení VVKŠ přímo na místě stavby (kontaktní osoba je uvedena níže).

Bez ohledu na všechny shora v tomto vyjádření uvedené skutečnosti je Vaše společnost, nebo Vámi pověřená třetí osoba povinná se řídit Všeobecnými podmínkami ochrany VVKŠ společnosti Vodafone, které jsou nedílnou součástí tohoto vyjádření.

Vedení veřejné komunikační sítě:

- výkopy (7)
- podvrty (3)
- vstup do budovy

Vytýčení na základě doručené objednávky zajišťuje:
InfoTel s.r.o., pobočka Ostrava, Sládkova 2666/27, 702 00 Ostrava-Moravská Ostrava
Tel: 723 351 666, 736 613 827
Mail: vytyceniostrava@infotel.cz

Kontaktní osoba pro případné dotazy k sítím VVKS: robert_myska@infotel.cz

Platnost vyjádření je **1 rok** od data vydání. Vyjádření je platné pouze v rámci předmětného projektu a pro důvod vydání vyjádření stanovený žadatelem v žádosti.

Vyjádření pozbývá platnosti uplynutím doby platnosti, změnou rozsahu zájmového území i změnou důvodu vydání vyjádření uvedeného v žádosti nebo nesplněním Vašich povinností dle tohoto vyjádření, to vše v závislosti na tom, která ze skutečností rozhodná pro pozbytí platnosti tohoto vyjádření nastane nejdříve. Po skončení platnosti si musíte podat novou žádost na adrese <https://www.zadostovyjadreni.cz/vodafone/>.

S pozdravem

v.z. Robert Myška
InfoTel, spol. s r.o.
Novolíšeňská 18
62800 Brno

Tel.: 606776105
E-mail: robert_myska@infotel.cz



Seznam příloh/přiložených souborů:

Zadost_210513-1433293755.pdf
ZajmoveUzemi_210513-1433293755.txt
ZajmoveUzemi_210513-1433293755.dxf
Mapa1_210513-1433293755.dxf
Mapa1_210513-1433293755.jpg
Všeobecné podmínky ochrany VVKS společnosti Vodafone

Všeobecné podmínky ochrany VVKS společnosti Vodafone

I. Obecná ustanovení

1. Stavebník, nebo jím pověřená třetí osoba, je povinen při provádění jakýchkoliv činností, zejména stavebních nebo jiných prací, při odstraňování havárií a projektování staveb, řídit se platnými právními předpisy, technickými a odbornými normami, správnou praxí v oboru stavebnictví a technologickými postupy a učinit veškerá opatření nezbytná k tomu, aby nedošlo k poškození nebo ohrožení VVKS ve vlastnictví společnosti Vodafone a je výslovně srozuměn s tím, že VVKS jsou zajišťovány ve veřejném zájmu a jsou chráněny právními předpisy.
2. Při jakékoliv činnosti v blízkosti vedení VVKS je stavebník, nebo jím pověřená třetí osoba, povinen respektovat ochranné pásmo VVKS tak, aby nedošlo k poškození nebo zamezení přístupu k VVKS. Při křížení nebo souběhu činností s VVKS je povinen řídit se platnými právními předpisy, technickými a odbornými normami, správnou praxí v oboru stavebnictví a technologickými postupy. Při jakékoliv činnosti ve vzdálenosti menší než 0,5 m od krajního vedení vyznačené trasy VVKS se musí pracovat s nejvyšší opatrností a jen s ručním nářadím bez použití mechanizace.
3. Pro případ porušení kterékoliv z povinností stavebníka, nebo jím pověřené třetí osoby, založené Všeobecnými podmínkami ochrany VVKS společnosti Vodafone je stavebník, nebo jím pověřená třetí osoba, odpovědný za veškeré náklady a škody, které společnosti Vodafone vzniknou porušením jeho povinností.
4. V případě, že budou zemní práce zahájeny po uplynutí doby platnosti příslušného vyjádření, musí být takto neplatné vyjádření aktualizováno. Je třeba požádat o vydání nového vyjádření, které bude podkladem pro následné vytýčení nebo určení polohy VVKS.

II. Součinnost stavebníka při činnostech v blízkosti VVKS

1. Započetí činnosti je stavebník, nebo jím pověřená třetí osoba, povinen oznámit Vodafone, a to v dostatečném časovém předstihu (alespoň 10 pracovních dní před zahájením stavebních prací). Oznámení musí obsahovat číslo vyjádření, k němuž se vztahují tyto podmínky.
2. Před započatím zemních prací či jakékoliv jiné činnosti je stavebník, nebo jím pověřená třetí osoba, povinen zajistit vyznačení tras VVKS na terénu dle polohopisné dokumentace. S vyznačenou trasou VVKS prokazatelně seznámí všechny osoby, které budou činnosti provádět.
3. Při provádění zemních prací v blízkosti VVKS je stavebník, nebo jím pověřená třetí osoba, povinen postupovat tak, aby nedošlo ke změně hloubky uložení nebo prostorového uspořádání VVKS. Odkryté VVKS je stavebník, nebo jím pověřená třetí osoba, povinen zabezpečit proti prověšení, poškození a odcizení.
4. Při zjištění rozporu mezi vytýčením/údaji o poloze VVKS a skutečností či při jejím narušení stavebník zastaví pracovní činnost a neprodleně informuje Vodafone, tím není dotčena trestní či hmotná odpovědnost stavebníka za způsobené škody. V pracích lze pokračovat až po projednání a schválení dalšího postupu.
5. Při provádění zemních prací, u kterých nastane odkrytí VVKS, je povinen stavebník, nebo jím pověřená třetí osoba před zakrytím VVKS vyzvat Vodafone ke kontrole. Zához je oprávněn provést až poté, kdy prokazatelně obdržel souhlas Vodafone. Pracovníci stavebníka provádějící zemní práce zhutní zeminu pod VVKS, a to uloží před záhozem do pískového lože, vedení bude mechanicky chráněno (cihla, zákrytové desky, další zához proveden tříděnou zeminou), cca 30cm pod definitivním povrchem bude umístěna výstražná folie oranžové barvy.
6. Stavebník, nebo jím pověřená třetí osoba, není oprávněn manipulovat s kryty kabelových komor a vstupovat do kabelových komor bez souhlasu společnosti Vodafone.

7. Stavebník, nebo jím pověřená třetí osoba, není oprávněn trasu VVKS mimo vozovku přejíždět vozidly nebo stavební mechanizací, a to až do doby, než VVKS řádně zabezpečí proti mechanickému poškození. Stavebník, nebo jím pověřená třetí osoba, je povinen projednat s Vodafone způsob mechanické ochrany trasy VVKS.
8. Stavebník, nebo jím pověřená třetí osoba, není oprávněn na trase VVKS (včetně ochranného pásma) jakkoliv měnit nivelitu terénu, vysazovat trvalé porosty ani měnit rozsah chodníků, parkovišť, komunikací, zpevněných ploch, apod.
9. Stavebník, nebo jím pověřená třetí osoba, není oprávněn užívat, přemísťovat a odstraňovat technologické, ochranné a pomocné prvky VVKS.
10. Stavebník, nebo jím pověřená třetí osoba, není oprávněn bez předchozího projednání s Vodafone jakkoliv manipulovat s případně odkrytými prvky VVKS, zejména s ochrannou skříňí optických spojek, optickými spojkami, technologickými rezervami či jakýmkoliv jiným zařízením VVKS.
11. Stavebník, nebo jím pověřená třetí osoba, je povinen každé poškození i krádež VVKS neprodleně od okamžiku zjištění takové skutečnosti, oznámit Vodafone.
12. Stavebník nebo jím pověřená třetí osoba, je povinen manipulační a skladové plochy zřizovat v takové vzdálenosti od VVKS, aby činnosti na/v manipulačních a skladových plochách nemohly být vykonávány ve vzdálenost menší než 0,5 m od VVKS.
13. Při přepravě nebo manipulaci vysokého nákladu nebo mechanizace pod trasou VVKS je stavebník, nebo jím pověřená třetí osoba, povinen respektovat výšku vedení nad zemí, případně potřebnou změnu výšky vedení projednat s Vodafone.

III. Práce v budovách a odstraňování budov

1. Stavebník, nebo jím pověřená třetí osoba, je povinen před zahájením jakýchkoliv prací v budovách, kterými by mohl ohrozit stávající VVKS, prokazatelně kontaktovat Vodafone a zajistit u společnosti Vodafone bezpečné odpojení VVKS.
2. Při provádění činností v budovách je stavebník, nebo jím pověřená třetí osoba, povinen v souladu s právními předpisy, technickými a odbornými normami, správnou praxí v oboru stavebnictví a technologickými postupy provést mimo jiné průzkum vnějších i vnitřních vedení VVKS na omítce i pod ní.

IV. Součinnost stavebníka při přípravě stavby

1. Pokud by činností stavebníka, nebo jím pověřené třetí osoby, k níž je třeba povolení správního orgánu dle zvláštního právního předpisu, mohlo dojít k ohrožení či omezení VVKS, je stavebník, nebo jím pověřená třetí osoba, povinen kontaktovat Vodafone a předložit zakreslení VVKS do příslušné dokumentace stavby (projektové, realizační, koordinační atp.).
2. V případě, že pro činnosti stavebníka, nebo jím pověřené třetí osoby, není třeba povolení správního orgánu dle zvláštního právního předpisu, je stavebník, nebo jím pověřená třetí osoba, povinen předložit zakreslení trasy VVKS i s příslušnými kótami do zjednodušené dokumentace (katastrální mapa, plánek), ze které bude zcela patrná míra dotčení VVKS.
3. Pokud by navrhované stavby (produktovody, energovody aj.) svými ochrannými pásmy zasahovaly do prostoru stávajících tras a zařízení VVKS, či do jejich ochranných pásem, je stavebník, nebo jím pověřená třetí osoba, povinen realizovat taková opatření, aby mohla být prováděna údržba a opravy VVKS, a to i za použití mechanizace, otevřeného plamene a podobných technologií.

Vydáno spol., Vodafone Czech Republic a.s.

Strana 4/4, vyjádření k žádosti č. 210513-1433293755

Vodafone Czech Republic a.s.
Náměstí Junkovych 2
155 00 Praha 5

Vodafone péče o zákazníky: 800 77 00 77
IČO: 25788001, DIČ: CZ25788001
vodafone.cz

Společnost zapsaná v obchodním rejstříku vedeném Městským soudem v Praze, oddíl B, vložka 6064.

