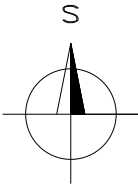


Legenda:







- SO 401 Stranové přeložky a ochrana vedení PODA
- 311/33 Hranice parcel - katastrální mapa
- Stávající stavby
- Terénní hrany
- Polohopis



Kraj: Moravskoslezský
Okres: Ostrava - město
Obec: Ostrava
KÚ: Hrabůvka [714585]

POZN.:
Pod nově zřizovanými plochami, bude vedení PODA uloženo do dělené chráničky DN 110
SOUŘADNICOVÝ S-JTSK, VÝŠKOVÝ SYSTÉM BpV

SO 401 Souřadnice S JTSK		
č.b.	Y	X
01	472894.9674	1106931.2236
02	472890.3869	1106949.2096
03	472892.4430	1106954.5636
04	472888.1100	1106972.9300
05	472885.0341	1106973.8456
06	472885.0796	1106974.1141
07	472883.2573	1106981.9852
08	472871.0877	1106950.8214
09	472873.7643	1106954.4183
10	472872.7236	1106959.7570
11	472871.0960	1106962.0187
12	472869.0480	1106969.8068
13	472776.9794	1107007.9051
14	472761.5809	1107003.1688
15	472750.8948	1106996.3097
16	472752.8433	1106988.0245

OBJEDNATEL:  OSTRAVA!!! OSTRAVA-JIH STATUTÁRNÍ MĚSTO OSTRAVA, MĚSTSKÝ OBVOD OSTRAVA-JIH HORNÍ 791/3 700 30 OSTRAVA-HRABŮVKA		ZHOTOVITEL:  AFRY AFRY CZ s.r.o. MAGISTRŮ 1275/13 140 00 PRAHA 4 tel.: +420 277 005 500 www.afry.cz		
HLAVNÍ INŽENÝR PROJEKTU:  Ing. DAVID FRIEDEL	ZODPOVĚDNÝ PROJEKTANT:  Ing. DAVID FRIEDEL	VYPRACOVAL:  Ing. LUKÁŠ VALEČEK	KONTROLOVAL:  Ing. DAVID FRIEDEL	
NÁZEV PROJEKTU: REGENERACE SÍDLIŠTĚ HRABŮVKA, 2. ETAPA - PROSTOR PŘED POLIKLINIKOU, OSTRAVA-HRABŮVKA				
ČÁST:	DOKUMENTACE OBJEKTŮ			
STAVEBNÍ OBJEKT:	SO 401 - STRANOVÉ PŘELOŽKY A OCHRANA VEDENÍ PODA			
PŘÍLOHA:	SITUACE			
KRAJ:	MORAVSKOSLEZSKÝ	ČÁST:	PŘÍLOHA Č.:	ČÍSLO PARE:
DATUM:	08/2022	D.11	2	
STUPEŇ:	PDPS			
MĚŘÍTKO:	1:250			
Č. ZAKÁZKY:	2020/0205			