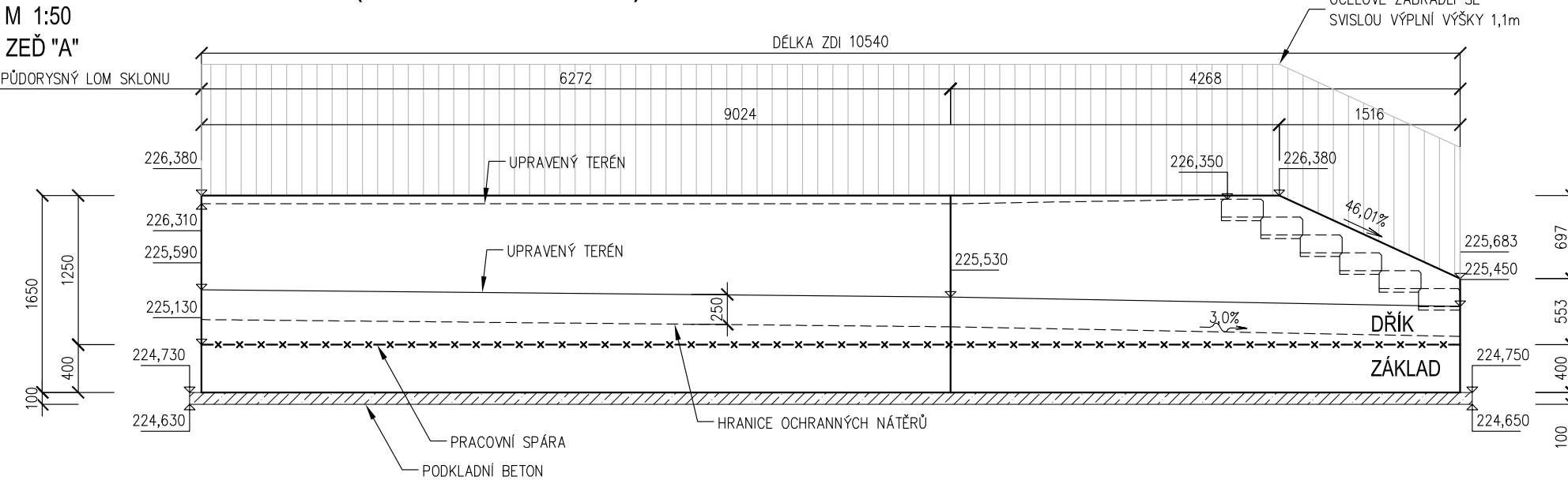
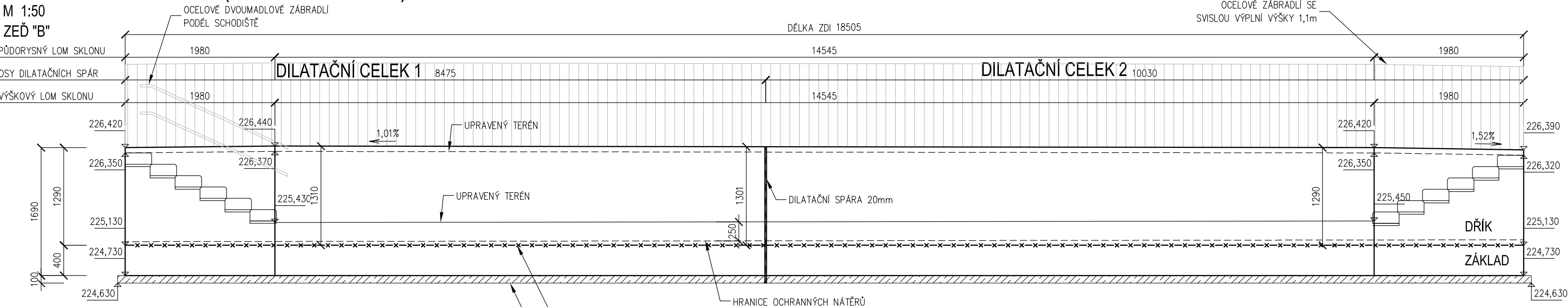


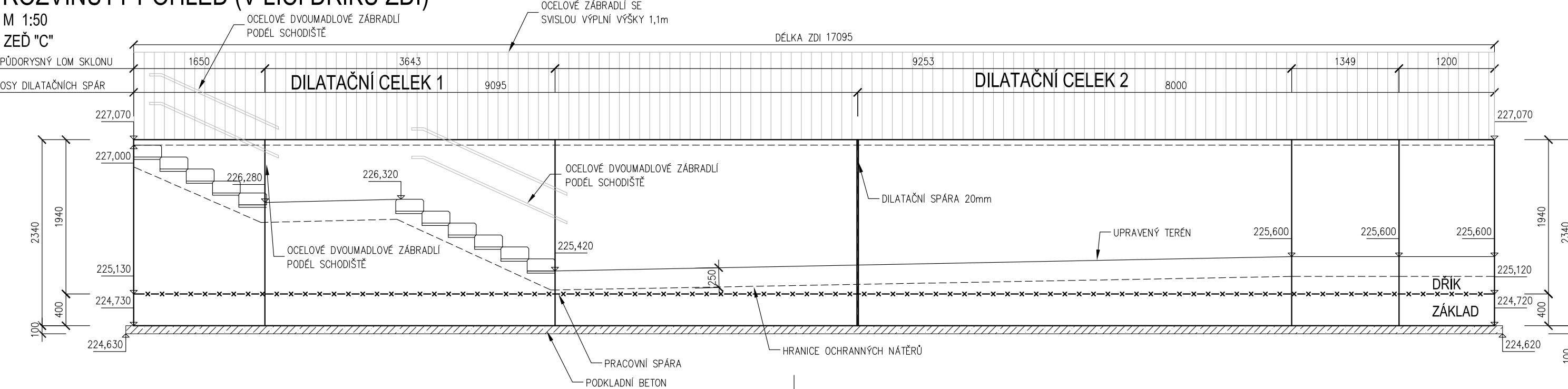
ROZVINUTÝ POHLED (V LÍCI DŘÍKU ZDI)



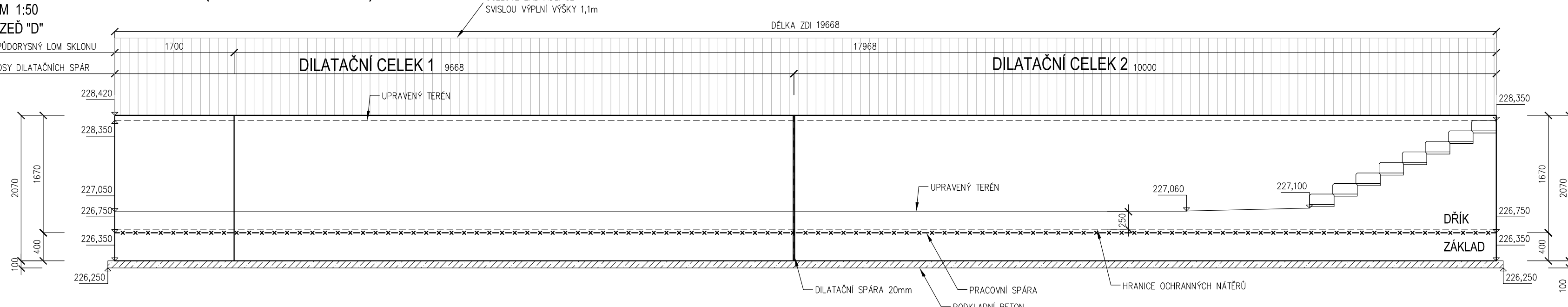
ROZVINUTÝ POHLED (V LÍCI DŘÍKU ZDI)



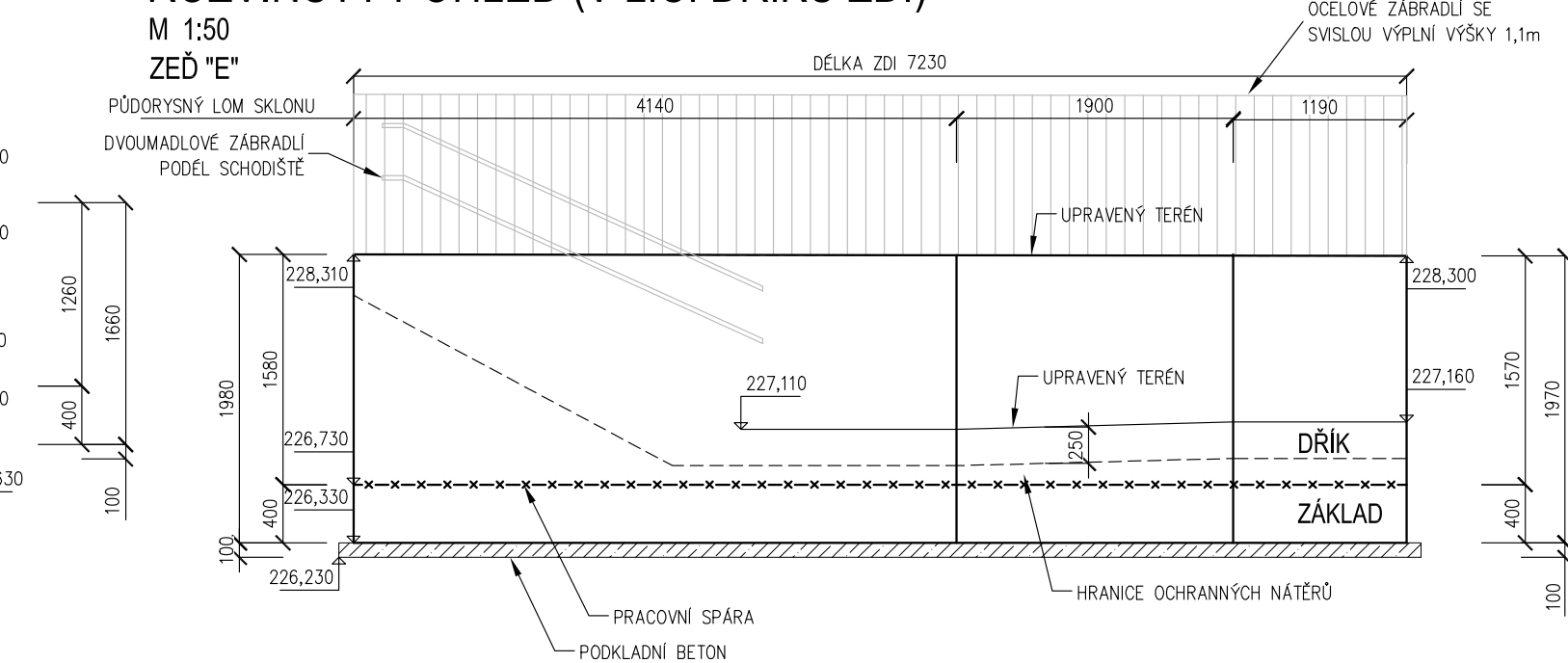
ROZVINUTÝ POHLED (V LÍCI DŘÍKU ZDI)



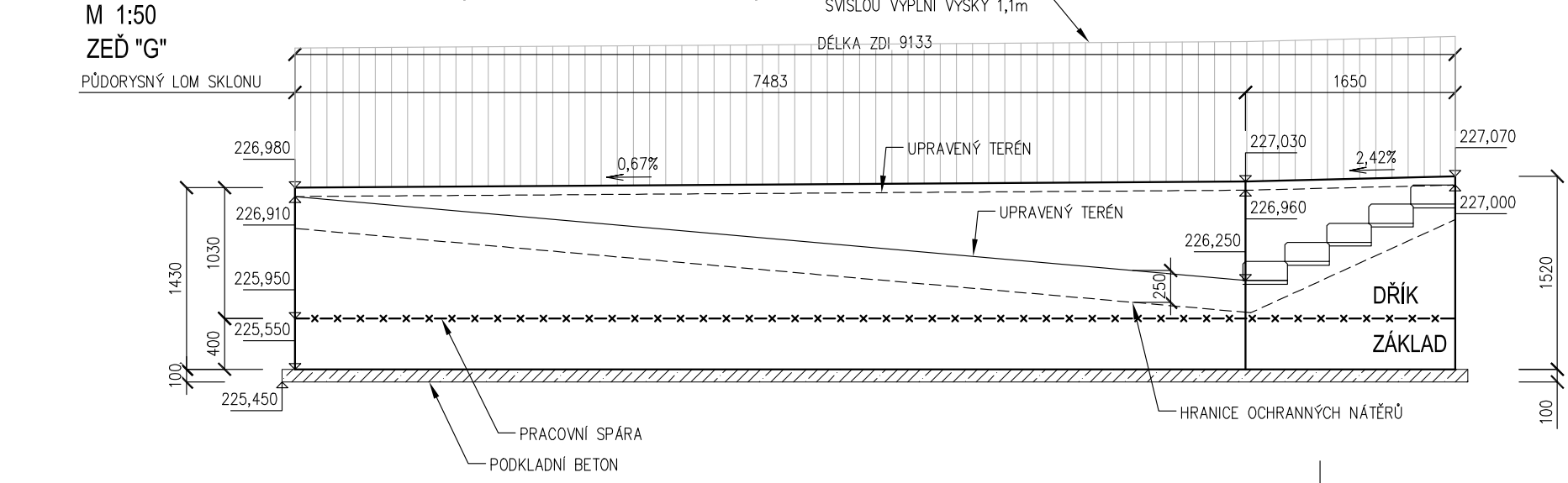
ROZVINUTÝ POHLED (V LÍCI DŘÍKU ZDI)



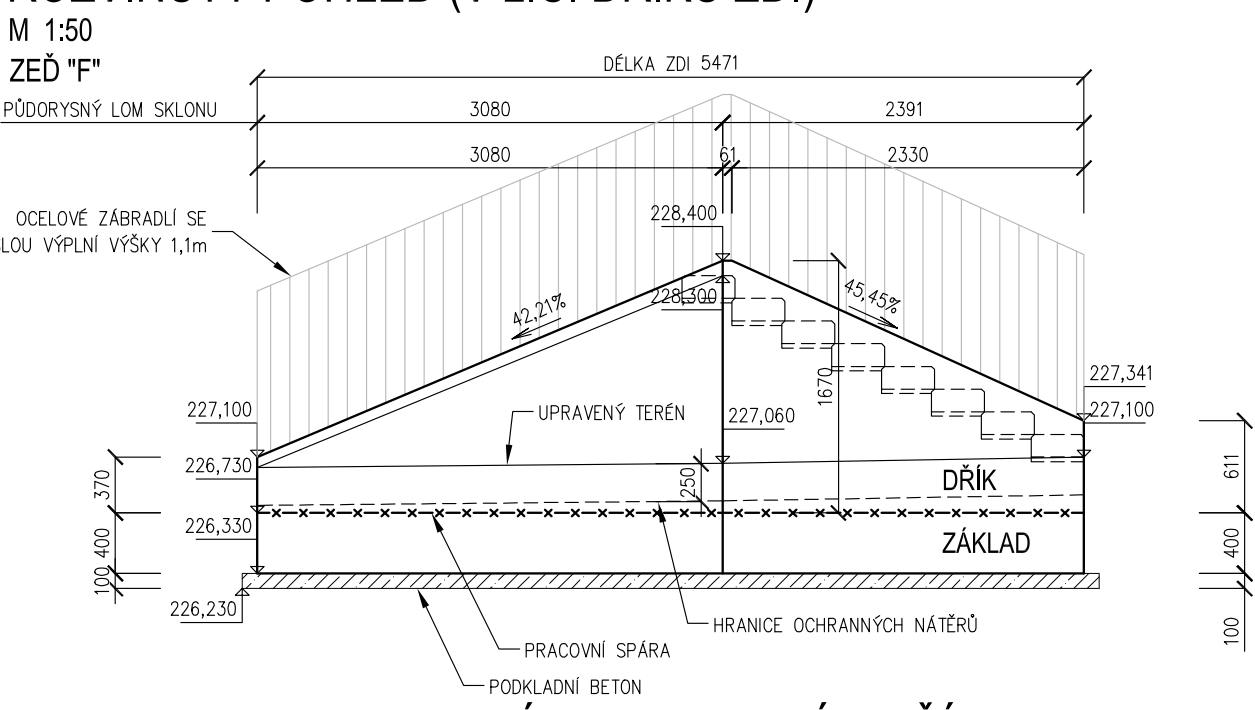
ROZVINUTÝ POHLED (V LÍCI DŘÍKU ZDI)



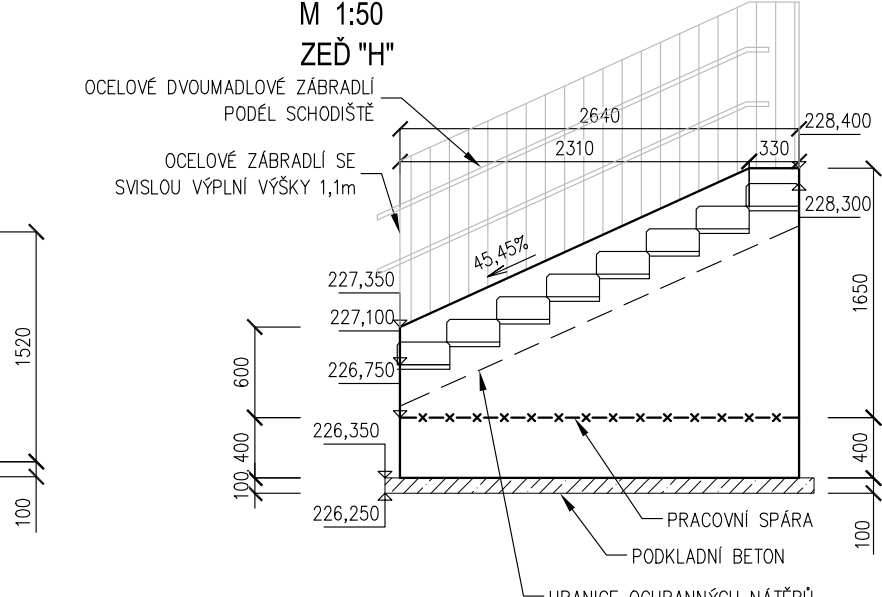
ROZVINUTÝ POHLED (V LÍCI DŘÍKU ZDI)



ROZVINUTÝ POHLED (V LÍCI DŘÍKU ZDI)





ROZVINUTÝ POHLED (V LÍCI DŘÍKU ZDI)



UPOZORNĚNÍ

SPECIFIKACE MATERIÁLŮ VIZ VÝKRES Č. 04 PŘÍČNÉ ŘEZY

Pozn.:  
Inženýrské sítě jsou v situaci zaznačeny pouze orientačně, před zahájením výkopových prací nutno geodeticky vytýčit za účasti jejich správců. Při souběžném vedení sítí a při křížení sítí budou dodrženy odstupy jednotlivých tras trubních a kabelových vedení dle ČSN 736005. Budou respektována ochranná pásma, stanovená v provozních řádech a vyjádřeních jednotlivých správců sítí.

NÁZEV STAVBY				<div>DOPRAVNÍ PROJEKCE BOJKO</div>	
Rekonstrukce atria objektu na ul. V Zálomu 2948/1, Ostrava-Zábřeh					
ZODPOVĚDNÝ PROJEKTANT Ing. Ondřej Bojko	PODPS 	VYPRACOVAL Ing. Lenka Ondráčková	PODPS	Dopravní projekce Bojko s.r.o. Náhorní 448/5, 711 00 Ostrava, IČ : 10732411 T: +420 775 920 725 E: o.bojko@seznam.cz ID datové schránky: grs571	
OBJEDNATEL Městský obvod Ostrava-Jih, ul. Horní 3, 700 30 Ostrava-Hrabůvka					
STAVEBNÍ OBJEKT SO 201 OPĚRNÉ ZDI		ČÁST		STUPEŇ DPS	DATUM 04/2023
NÁZEV VÝKRESU  POHLEDY				MĚŘÍTKO 1:50	FORMÁT A4 5 x A4
				ČÍSLO VÝKRESU	SO 201 - 03