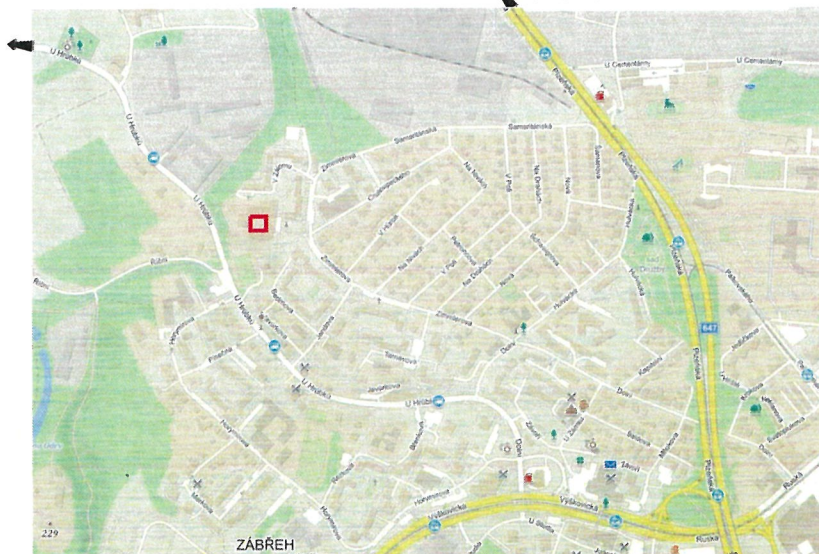


ul. U Hrubků
směr Nová Ves

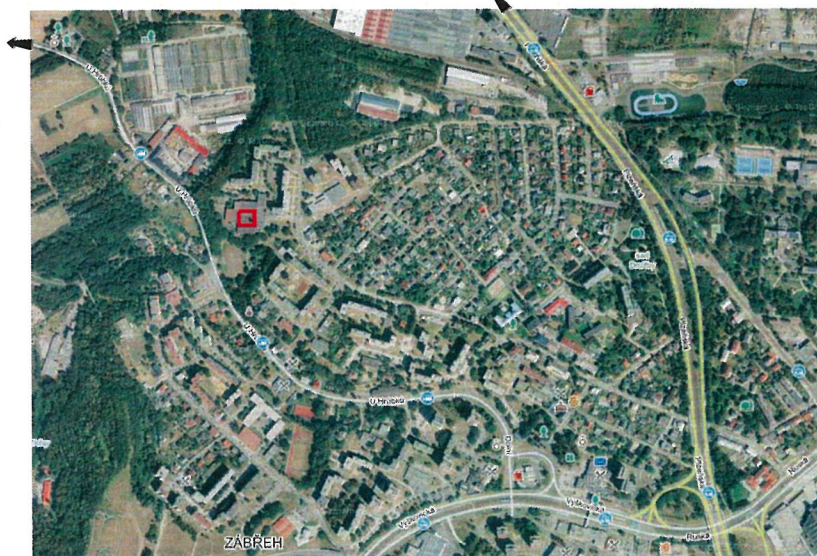
Silnice II/647 ul. Plzeňská
směr Nová Ves



Silnice II/647 ul. Plzeňská
směr Ostrava - Jih

ul. U Hrubků
směr Nová Ves

Silnice II/647 ul. Plzeňská
směr Nová Ves



Silnice II/647 ul. Plzeňská
směr Ostrava - Jih

Projekt se potvrzuje, bez jeho projednání
na místě, rozhodnutím odboru výstavby a ŽP
ÚMOh Ostrava-Jih ze dne 2. 5. 2023
za podmínek v něm uvedených




Beč. 19/2023

LEGENDA:

— řešené území



Bojko

NÁZEV STAVBY				<div>DOPRAVNÍ PROJEKCE BOJKO</div>	
Rekonstrukce atria objektu na ul. V Zálomu 2948/1, Ostrava-Zábřeh					
ZODPOVĚDNÝ PROJEKTANT Ing. Ondřej Bojko		PODPIS 	VYPRACOVAL Ing. Ondřej Bojko	PODPIS 	<div>Dopravní projekce Bojko s.r.o. Náhorní 448/5, 711 00 Ostrava, IČ : 10732411 T: +420 775 920 725 E: o.bojko@seznam.cz ID datové schránky: grsh57i</div>
OBJEDNATEL Statutární město Ostrava, městský obvod Ostrava - Jih, Horní 791/3, 700 30 Ostrava-Hrabůvka					
STAVEBNÍ OBJEKT		ČÁST C. SITUAČNÍ VÝKRESY			
NÁZEV VÝKRESU SITUAČNÍ VÝKRES ŠIRŠÍCH VZTAHŮ				STUPEŇ DUR + DSP	DATUM 01/2022
				MĚŘÍTKO 1:10 000	FORMÁT A4 1 x A4
				ČÍSLO VÝKRESU C1	



LEGENDA STAVEBNÍCH ÚPRAV SO 101:

- parcelní hranice vč. parc. čísla
- hrany číslých staveb
- navržená hrana stavebních úprav (SO 101)
- navržená opěrná zeď vč. zábradlí (SO 201)
- navržená zpevněná plocha (zámková dlažba, šedá, tl. 60 mm), 570 m² (SO 101)
- PÓDLUM zpevněná plocha (zámková dlažba, šedá, tl. 60 mm), 40 m² (SO 101)
- zatravněná plocha (SO 101)
- schodiště (SO 101)
- pergola 7,3x6 m (SO 101)
- lavička (ilustrativní rozmístění laviček) (SO 101)
- zahradní domek 2,5 X 3,5 m (SO 101)
- zařízení slaveniště
- parcely dotčené stavbou

287/29

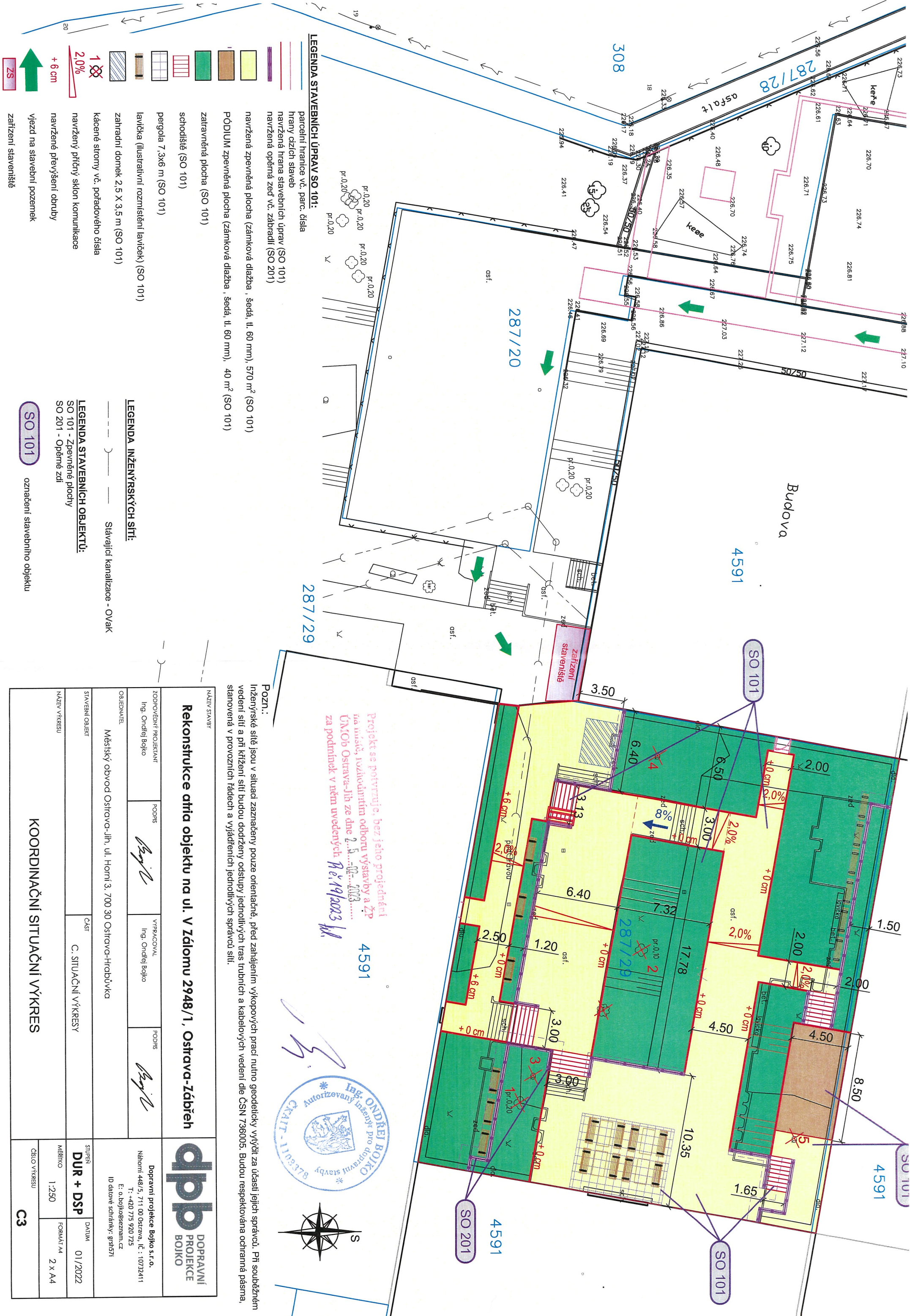
Pozn.:

Inženýrské sítě jsou v situaci zaznačeny pouze orientačně, před zahájením výkopových prací nutno geodeticky vyvěřit za účasti jejich správce. Při souběžném vedení sítí a při křížení sítí budou dodrženy odstupy jednotlivých tras trubních a kabelových vedení dle ČSN 736005. Budou respektována ochranná pásma, stanovená v provozních řádech a výjádřeních jednotlivých správců sítí.



Projekt se potvrzuje, bez jeho projednání na místě, rozhodnutím odboru výstavby a ŽP Úřadu Ostrava-Jih ze dne 2. 5. 2023 za podmínek v něm uvedených. Re: 19/2023 Jb/1

NÁZEV STAVBY			Rekonstrukce atika objektu na ul. V Zálomu 2948/1, Ostrava-Zábřeh		dpb DOPRAVNÍ PROJEKCE BOJKO	
ZODPOVĚDNÝ PROJEKTANT		PODPIS	VYPRACOVAL		PODPIS	Dopravní projektce Bojko s.r.o. Náhorní 448/5, 711 00 Ostrava, IČ : 10732411 T: +420 775 920 725 E: o.bojko@seznam.cz ID datové schránky: grh571
Ing. Ondřej Bojko			Ing. Ondřej Bojko			
OBJEDNATEL Městský obvod Ostrava-Jih, ul. Horní 3, 700 30 Ostrava-Hrčabůvka						
STAVEBNÍ OBJEKT		ČÁST	C. SITUAČNÍ VÝKRESY			
NÁZEV VÝKRESU		KATASTRÁLNÍ SITUAČNÍ VÝKRES				
		STUPĚŇ	DUR + DSP		DATAUM	01/2022
		MĚŘÍTKO	1:500		FORMÁT A4	2 X A4
		ČÍSLO VÝKRESU	C2			



LEGENDA STAVEBNÍCH ÚPRAV SO 101:

- parcelní hranice vč. parc. čísla
- hrany cizích staveb
- navržená hrana stavebních úprav (SO 101)
- navržená opěrná zeď vč. zábradlí (SO 201)
- navržená zpevněná plocha (zámková dlažba, šedá, tl. 60 mm), 570 m² (SO 101)
- PÓDIUM zpevněná plocha (zámková dlažba, šedá, tl. 60 mm), 40 m² (SO 101)
- zatravněná plocha (SO 101)
- schodiště (SO 101)
- pergola 7,3x6 m (SO 101)
- lavička (ilustrativní rozmístění laviček) (SO 101)
- zahradní domek 2,5 X 3,5 m (SO 101)
- kácené stromy vč. pořadového čísla
- navržený příčný sklon komunikace
- navržené převýšení obruby
- vjezd na stavební pozemek
- zařízení staveniště

LEGENDA INŽENÝRSKÝCH SÍTÍ:

-----)----- Stávající kanalizace - OVAK

LEGENDA STAVEBNÍCH OBJEKTŮ:

SO 101 - Zpevněné plochy
SO 201 - Opěrné zdi




SO 101

označení stavebního objektu

Pozn.: Inženýrské sítě jsou v situaci zaznačeny pouze orientačně, před zahájením výkopových prací nutno geodeticky vytyčit za účasti jejich správce. Při souběžném vedení sítí a při křížení sítí budou dodrženy odstupy jednotlivých tras trubních a kabelových vedení dle ČSN 736005. Budou respektována ochranná pásma, stanovená v provozních řádech a výjádřeních jednotlivých správců sítí.

Projekt se potvrzuje, bez jeho projednání
na úřadě, rozhodnutím odboru výstavby a ŽP
Úřad Ostrava-Jih ze dne 2. 5. 2023
za podmínek v něm uvedených
Ing. Ondřej Bojko



NÁZEV STAVBY				<div></div> <div>DOPRAVNÍ PROJEKCE BOJKO</div>	
Rekonstrukce atřia objektu na ul. V Zálomu 2948/1, Ostrava-Zábřeh					
ZODPOVĚDNÝ PROJEKTANT Ing. Ondřej Bojko		PODPIS 	VYPRACOVAL Ing. Ondřej Bojko		PODPIS 
OBJEDNATEL Městský obvod Ostrava-Jih, ul. Horní 3, 700 30 Ostrava-Hrabůvka					
STAVEBNÍ OBJEKT		ČÁST	C. SITUAČNÍ VÝKRESY		
NÁZEV VÝKRESU		KOORDINAČNÍ SITUAČNÍ VÝKRES			
STUPĚŇ DUR + DSP		DATUM 01/2022			
MĚŘÍTKO 1:250		FORMÁT A4 2 X A4			
ČÍSLO VÝKRESU		C3			

