

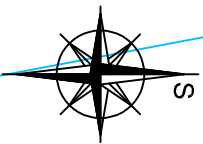
LEGENDA STAVEBNÍCH ÚPRAV SO 101:

- Technical drawing of a plot layout (stavba) showing various elements and their specifications:

 - Parcel boundary (parcels) and plot boundaries (hrany cizích staveb)
 - Proposed plot (navržená hrana stavebních úprav) (SO 101)
 - Proposed plot (navržená hrana stavebních úprav) (SO 102)
 - Proposed plot (navržená drenáž DN 100) (SO 102)
 - Proposed plot (navržená dešťová kanál, přípojka DN 125) (SO 102)
 - Proposed plot (revizní plastová šachta DN 400) (SO 102)
 - Proposed plot (navržená opěrná zeď vč. zábradlí) (SO 201)
 - Proposed plot (navržený chodník (zámková dlažba, šedá, tl. 60 mm), 215 m²) (SO 101)
 - Proposed plot (workout area (EPDM), 147 m²) (SO 102)
 - Proposed plot (zatravněná plocha) (SO 101)
 - Proposed plot (schodiště) (SO 101)
 - Proposed plot (parcelly dotčené stavbou)
 - Proposed plot (zařízení staveniště)

Legend:

 - Parcel boundary (parcels)
 - Plot boundaries (hrany cizích staveb)
 - Proposed plot (navržená hrana stavebních úprav)
 - Proposed plot (navržená drenáž DN 100)
 - Proposed plot (navržená dešťová kanál, přípojka DN 125)
 - Proposed plot (revizní plastová šachta DN 400)
 - Proposed plot (navržená opěrná zeď vč. zábradlí)
 - Proposed plot (navržený chodník (zámková dlažba, šedá, tl. 60 mm))
 - Proposed plot (workout area (EPDM))
 - Proposed plot (zatravněná plocha)
 - Proposed plot (schodiště)
 - Proposed plot (parcelly dotčené stavbou)
 - Proposed plot (zařízení staveniště)



LEGENDA STAVEBNÍCH ÚPRAV SO 101:

- parcelní hranice vč. parc. čísla
- hrany cizích staveb
- navržená hrana stavebních úprav (SO 101)
- navržená hrana stavebních úprav (SO 102)
- navržená drenáž DN 100 (SO 102)
- navržená dešťová kanál, přípojka DN 125 (SO 102)
- revizní plastová šachta DN 400 (SO 102)
- navržená opěrná zeď vč. zábradlí (SO 201)
- navržený chodník (zámková dlažba, šedá, tl. 60 mm), 215 m² (SO 101)
- workoutové hřiště (EPDM), 147 m² (SO 102)
- zatravněná plocha (SO 101)
- schodiště (SO 101)
- parcely dotčené stavbou
- zařízení stavenišť

4591

ZS

287/29

308

995/32

287/28

1.98

2.20

2.06

5.11

2.14

287/20

7.21

8.90

287/29

4591

zařízení stavení

287/29

4591



S

NÁZEV STAVBY

NÁZEV STAVBY

Rekonstrukce atria objektu na ul. V Zálomu 2948/1, Ostrava-Zábřeh

včetně vybudování workoutového hřiště

ZODPOVĚDNÝ PROJEKTANT Ing. Ondřej Bojko		PODPIS 		VYPRACOVAL Ing. Ondřej Bojko		PODPIS 	
OBJEDNATEL Městský obvod Ostrava-Jih, ul. Horní 3, 700 30 Ostrava-Hrabůvka							
STAVEBNÍ OBJEKT		ČÁST		C. SITUAČNÍ VÝKRESY			
NÁZEV VÝKRESU KATASTRÁLNÍ SITUAČNÍ VÝKRES							
				Dopravní projektce Bojko s.r.o. Náhonní 448/5, 711 00 Ostrava, IČ : 10732411 T: +420 775 920 725 E: o.bojko@seznam.cz ID datové schránky: gsh57i			
				STUPĚŇ DPS		DATUM 05/2023	
				MĚŘÍTKO 1:250		FORMÁT A4 2 x A4	
ČÍSLO VÝKRESU C2							