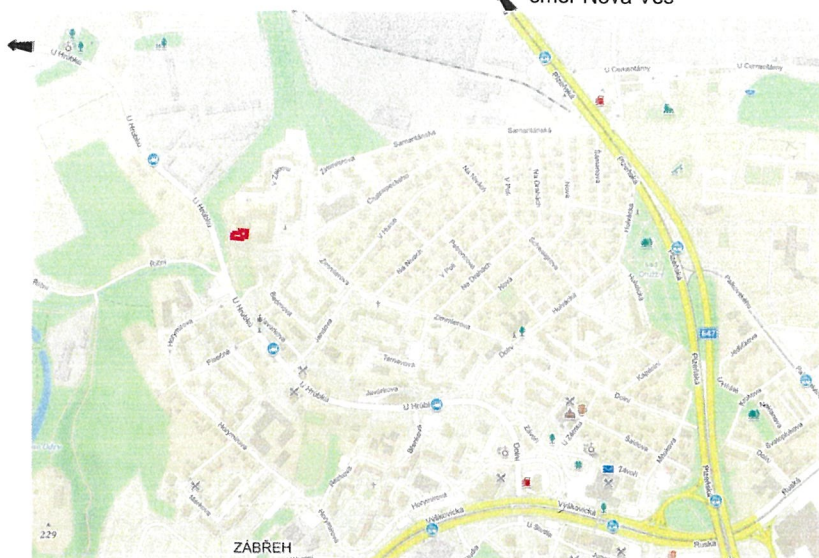


ul. U Hrubků
směr Nová Ves

Silnice II/647 ul. Plzeňská
směr Nová Ves



Silnice II/647 ul. Plzeňská
směr Ostrava - Jih

ul. U Hrubků
směr Nová Ves

Silnice II/647 ul. Plzeňská
směr Nová Ves






Silnice II/647 ul. Plzeňská
směr Ostrava - Jih

Projekt se potvrzuje, bez jeho projednání
na místě, rozhodnutím odboru výstavby a ŽP
ÚMOB Ostrava-Jih ze dne 7.-04-2023.....
za podmínek v něm uvedených R.č. 42/2023 K. fcl.

LEGENDA:

— řešené území



| | | | | | |
|--|---|---------------------------------|--|--|---------------------|
| NÁZEV STAVBY Rekonstrukce atria objektu na ul. V Zálomu 2948/1, Ostrava-Zábřeh včetně vybudování workoutového hřiště | | | | <div><div>dpb</div><div>DOPRAVNÍ PROJEKCE BOJKO</div></div> | |
| ZODPOVĚDNÝ PROJEKTANT Ing. Ondřej Bojko | PODPIS  | VYPRACOVAL Ing. Ondřej Bojko | PODPIS  | Dopravní projekce Bojko s.r.o. Náhorní 448/5, 711 00 Ostrava, IČ : 10732411 T: +420 775 920 725 E: o.bojko@seznam.cz ID datové schránky: grsh57i | |
| OBJEDNATEL Statutární město Ostrava, městský obvod Ostrava - Jih, Horní 791/3, 700 30 Ostrava-Hrabůvka | | | | | |
| STAVEBNÍ OBJEKT | | ČÁST C. SITUAČNÍ VÝKRESY | | STUPEŇ DUR + DSP | DATUM 03/2022 |
| NÁZEV VÝKRESU SITUAČNÍ VÝKRES ŠIRŠÍCH VZTAHŮ | | | | MĚŘÍTKO 1:10 000 | FORMÁT A4 1 x A4 |
| | | | | ČÍSLO VÝKRESU C1 | |

LEGENDA STAVEBNÍCH ÚPRAV SO 101:

- parcelní hranice vč. parc. čísla
- hrany cizích staveb
- navržená hrana stavebních úprav (SO 101)
- navržená drenáž DN 100 (SO 102)
- navržená dešťová kanál, přípojka DN 125 (SO 102)
- revizní plastová šachta DN 400 (SO 102)
- navržená opěrná zeď vč. zábradlí (SO 201)
- navržený chodník (zámková dlažba, šedá, tl. 60 mm), 215 m² (SO 101)
- workoutové hřiště (EPDM), 147 m² (SO 102)
- zatravněná plocha (SO 101)
- schodiště (SO 101)
- parcely dotčené stavbou
- 4591
- ZS zařízení staveniště

Projekt se potvrzuje, bez jeho projednání
ne může rozhodnutím odborných výstavby a ŽP
ÚMOB Ostrava-Jih ze dne 7-04-2023
za podmínek v něm uvedených A 421023 K 1/1



Pozn.:
Inženýrské sítě jsou v situaci zaznačeny pouze orientačně, před zahájením výkopových prací nutno geodeticky vytyčit za účasti jejich správce. Při souběžném vedení sítí a při křížení sítí budou dodrženy odstupy jednotlivých tras trubních a kabelových vedení dle ČSN 736005. Budou respektována ochranná pásma, stanovená v provozních řádech a vyjádřeních jednotlivých správců sítí.

NÁZEV STAVBY
Rekonstrukce a tita objektu na ul. V Záběhu 2948/1, Ostrava-Záběh
včetně vybudování workoutového hřiště



| | | | | | |
|---|-----------------------------|---------------------------------|------------------|--|----------------------------|
| ZODPOVĚDNÝ PROJEKTANT Ing. Ondřej Bojko | PODPIS | VÝPRAVOVAL Ing. Ondřej Bojko | PODPIS | Dopravní projekce Bojko s.r.o. Náhorní 448/5, 711 00 Ostrava, IČ : 10732411 T : +420 775 920 725 E: o.bojko@seznam.cz ID datové schránky: gřš571 | |
| OBJEDNATEL Městský obvod Ostrava-Jih, ul. Horní 3, 700 30 Ostrava-Hrabůvka | CST C. SITUAČNÍ VÝKRESY | | | STUPĚN DUR + DSP | DATUM 03/2022 |
| NÁZEV VÝKRESU | KATASTRÁLNÍ SITUAČNÍ VÝKRES | | MĚŘÍTKO 1:250 | FORMÁT A4 2 x A4 | ČÍSLO VÝKRESU C2 |

LEGENDA STAVEBNÍCH ÚPRAV SO 101:

- parcelní hranice vč. parc. čísla
- hrany očížích staveb
- navržená hrana stavebních úprav (SO 101)
- navržená drenáž DN 100 (SO 102)
- navržená dešťová kanál. přípojka DN 125 (SO 102)
- revizní plastová šachta DN 400 (SO 102)
- navržená opěrná zeď vč. zábradlí (SO 201)

navržený chodník (zámková dlažba , šedá, tl. 60 mm) 215 m² (SO 101)

workoutové hřiště (EPDM), 147 m² (SO 102)

zatravněná plocha (SO 101)

schodiště (SO 101)

navržený příčný sklon komunikace

navržené převýšení obruby

vjezd na stavební pozemek

zařízení staveniště

LEGENDA INŽENÝRSKÝCH SÍTÍ:

Stávající dešťová kanalizace - OVAK

Stávající spáňková kanalizace - OVAK

LEGENDA STAVEBNÍCH OBJEKTŮ:

SO 101 - Místní komunikace

SO 102 - Workoutové hřiště

SO 201 - Opěrná zeď

SO 101 označení stavebního objektu



Pozn.: Inženýrské sítě jsou v situaci zaznamenány pouze orientačně, před zahájením výkopových prací nutno geodeticky vytyčit za účasti jejich správců. Při souběžném vedení sítí a při křížení sítí budou dodrženy odstupy jednotlivých tras trubních a kabelových vedení dle ČSN 736005. Budov respektována ochranná pásma, stanovená v provozních řádech a vyjádřených jednotlivých správci sítí.

Rekonstrukce attia objektu na ul. V Zlíommu 2948/1, Ostrava-Zábřeh
včetně vybudování workoutového hřiště



| | | | | |
|---|---------------------|-------------------|---------------|--|
| ZODPOVĚDNÍ PROJEKTANT | PODPIS | VYPRACOVAL | PODPIS | Dopravní projekce Bojko s.r.o. |
| Ing. Ondřej Bojko | | Ing. Ondřej Bojko | | Náhorní 448/5, 711 00 Ostrava, IČ : 10732411 T: +420 775 920 725 E: o.bojko@seznam.cz ID datové schránky: gřš1571 |
| OBJEDNATEL | | | | |
| Městský obvod Ostrava-Jih, ul. Horní 3. 700 30 Ostrava-Hrabůvka | | | | |
| STAVEBNÍ OBJEKT | ČÁST | | STUPEŇ | DATUM |
| | C. SITUAČNÍ VÝKRESY | | DUR + DSP | 03/2022 |
| NÁZEV VÝKRESU | | | MĚŘÍTKO | FORMÁT A4 |
| | | | 1:250 | 2 X A4 |
| | | | ČÍSLO VÝKRESU | C3 |

KOORDINAČNÍ SITUAČNÍ VÝKRES

4591

4591

Budova

SO 101

SO 101

SO 201

287/29

287/29

LEGENDA STAVEBNÍCH ÚPRAV SO 101:

- parcelní hranice vč. parc. čísla
- hrany cizích staveb
- navržená hrana stavebních úprav (SO 101)
- navržená drenáž DN 100 (SO 102)
- navržená dešťová kanál. přípojka DN 125 (SO 102)
- revizní plastová šachta DN 400 (SO 102)
- navržená opěrná zed vč. zábradlí (SO 201)

RŠ o



schodiště (SO 101)

Souřadný systém - S-JTSK

| PČ | X | Y |
|----|-------------|--------------|
| 1 | 474594.4531 | 1103977.7298 |
| 2 | 474594.8737 | 1103980.1244 |
| 3 | 474581.0546 | 1103982.6634 |
| 4 | 474581.4612 | 1103984.8763 |
| 5 | 474575.1602 | 1103984.0005 |
| 6 | 474567.7785 | 1103985.3567 |
| 7 | 474568.1347 | 1103987.3248 |
| 8 | 474569.0788 | 1103992.5398 |
| 9 | 474566.8660 | 1103992.9438 |
| 10 | 474566.6864 | 1103991.9600 |
| 11 | 474561.8170 | 1103992.8490 |
| 12 | 474566.2550 | 1103977.2560 |
| 13 | 474567.2512 | 1103982.7592 |
| 14 | 474568.6182 | 1103982.5081 |
| 15 | 474568.5730 | 1103982.2622 |
| 16 | 474567.4526 | 1103982.4681 |
| 17 | 474566.5010 | 1103977.2115 |
| 18 | 474569.0422 | 1103976.7503 |
| 19 | 474569.4740 | 1103979.1363 |
| 20 | 474571.4913 | 1103978.7715 |
| 21 | 474571.0592 | 1103976.3848 |
| 22 | 474571.8748 | 1103980.8904 |
| 23 | 474573.0395 | 1103981.6958 |
| 24 | 474592.0934 | 1103978.1951 |
| 25 | 474596.8379 | 1103990.5410 |
| 26 | 474582.9700 | 1103993.0889 |
| 27 | 474575.6956 | 1103988.3342 |
| 28 | 474571.4581 | 1103984.6807 |




[Handwritten signature]

Projekt se potvrdí, bez jeho projednání
na úřadě, rozhodnutí o dopravním úřadu
Úřad Ostrava-Jih ze dne 7. 04. 2023
za podmínek v něm uvedených P.č. 14/2023

Pozn.:
Inženýrské sítě jsou v situaci zaznačeny pouze orientačně, před zahájením výkopových prací nutno geodeticky vytyčit za účasti jejich správců. Při souběžném vedení sítí a při křížení sítí budou dodrženy odstupy jednotlivých tras trubních a kabelových vedení dle ČSN 736005. Budou respektována ochranná pásma, stanovená v provozních řádech a vyjádřeních jednotlivých správců sítí.

NÁZEV STAVBY

Rekonstrukce afitia objektu na ul. V Zlámu 2948/1, Ostrava-Zábřeh
včetně vybudování workoutového hřiště



| ZODPOVĚDNÝ PROJEKTANT | PODPIS | VYPRACOVAL | PODPIS |
|-----------------------|--------------------|-------------------|--------------------|
| Ing. Ondřej Bojko | <i>[Signature]</i> | Ing. Ondřej Bojko | <i>[Signature]</i> |

OBJEDNATEL

Městský obvod Ostrava-Jih, ul. Horní 3. 700 30 Ostrava-Hrabůvka

Dopravní projekce Bojko s.r.o.
Národní 448/5, 711 00 Ostrava, IČ : 10732411
T : +420 775 920 725
E : o.bojko@seznam.cz
ID datové schránky: gřh571

STAVEBNÍ OBJEKT

ČÁST

C. SITUAČNÍ VÝKRESY

STUPĚŇ
DUR + DSP
DATUM
03./2022

NÁZEV VÝKRESU

MĚŘÍTKO
1:250
FORMÁT A4
2 X A4

GEODETICKÝ VYTÝČOVACÍ PLÁN

ČÍSLO VÝKRESU
C4

