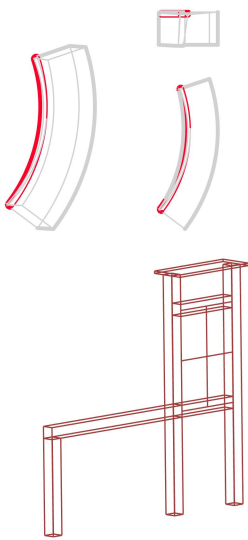
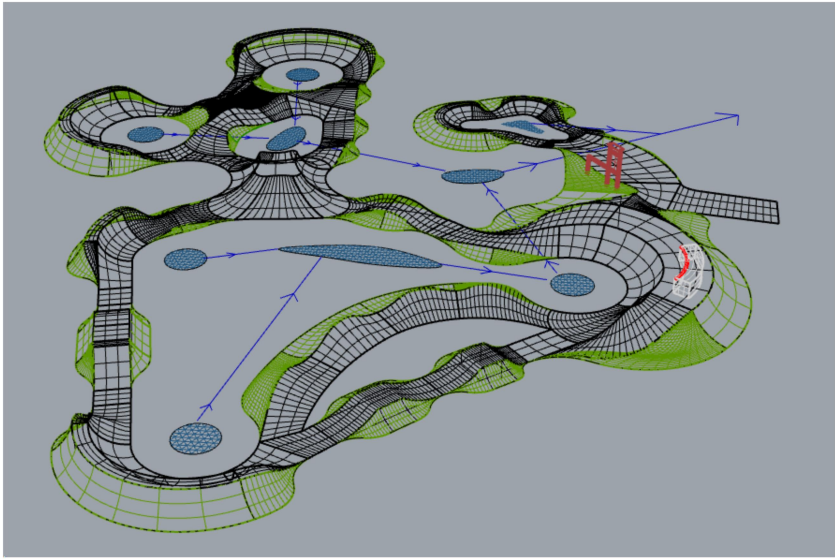


PŮDORYS

3D MODEL PUMPTRACKU

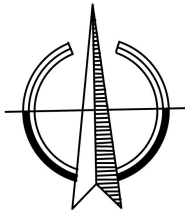


Betonová překážka - armovaný beton C20/25 s kovovým kopingem, zapouzdřeným a ukotveným k armování betonové překážky.

MOBILIÁŘ - 2x lavička z dřevěného masivu (smrk ošetřen 3 vrstvami venkovní lazury)  
Provozní řád a stojan na kolové náčiní - 1 ucelená dřevěná konstrukce z modřínového masivu

- VSAKOVACÍ PLOCHA - Vsakovací kolektor hloubky 30 - 50 cm, vysypán kamenivem
- ASFALTOVÁ PLOCHA - Asfaltobeton ACO8 v tloušťce 4 - 8 cm
- ZATRAVNĚNÁ PLOCHA - výsadba travního semene, na šikmé části

Katastrální území: Dubina u Ostravy [798894]  
Polohový systém: S-JTSK  
Výškový systém: BpV  
±0,000 = 253 m.n.m.



Bc. Monika Vostárková Na Vyhlídce 2485 756 61 Rožnov pod Radhoštěm		
HL. PROJEKTANT	Ing. Adam Kašing	
KRESLIL	Ing. Václav Vrzgula	
SO 02	PUMPTRACK	
PUMPTRACK Ostrava-Jih	DATUM	11.2023
	MĚŘÍTKO	1 : 500
TECHNICKÉ SCHÉMA	FORMÁT	A3
	Č.V.	D 01

