






LEGENDA INŽ. SÍTÍ

- | | |
|-----------|---|
| — — — — — | VODOVOD |
| — — — — — | ROZVOD TEPLA |
| — — — — — | KANALIZACE |
| — — — — — | PODZEMNÍ VEDENÍ SDĚLOVACÍ SOUBĚH
CETIN + VODAFON |
| — — — — — | PODZEMNÍ VEDENÍ SDĚLOVACÍ |
| — — — — — | PLYNOVOD NTL |
| — — — — — | NADZEMNÍ VEDENÍ NN |
| — — — — — | PODZEMNÍ VEDENÍ NN |
| — — — — — | PODZEMNÍ VEDENÍ VO |

LEGENDA

-  STÁVAJÍCÍ STAV
 KATASTR
 OBJEKT MŠ - ZATEPLENÍ
 OPLOCENÍ AREÁLU MŠ

Zodp. projektant: Ing. Miroslav Pytel		Vypracoval: ing. Vlasta Vargová		Kreslil: Šárka Hrbková			
Stavebník	SMO - Mob Ostrava - Jih, Horní 3, Ostrava - Hrabůvka						
Akce	ZATEPLENÍ BUDOVY MŠ VÝŠKOVICKÁ 120a					Stupeň	DPS
						Datum	říjen 2024
Místo stavby	parc. č. st. 3072, k. ú. Zábřeh nad Odrou					Zak. číslo	XVIII/2024
Část	SITUAČNÍ VÝKRESY					Měřítko: 1:500	Číslo výkresu: C.2
Obsah	KOORDINAČNÍ SITUACE						